



Obecný úrad Trhovište, Trhovište 121, 072 04 Trhovište

# **Program hospodárskeho rozvoja a sociálneho rozvoja obce Trhovište na roky 2025 - 2032**

**Trhovište, 2024**



### Zámer spracovania PHRSR Obce Trhovište

Tabuľka č. 1

Názov dokumentu	Program hospodárskeho rozvoja a sociálneho rozvoja Trhovište na roky 2025 – 2032
Forma spracovania	Externými odborníkmi a zástupcami samosprávy, v zmysle zákona 309/2014 Z.z. ktorým sa mení a dopĺňa zákon č. 539/2008 Z. z. o podpore regionálneho rozvoja a platnej Metodiky na vypracovanie PHSR
Riadenie procesu spracovania	<ul style="list-style-type: none"><li>• Projekt spracuje pracovná skupina zložená z externých odborníkov a volených zástupcov Obce Trhovište</li><li>• Občania budú informovaní prostredníctvom úradnej tabule</li><li>• Podnikateľské subjekty a neziskové organizácie budú oslovené ohľadne spolupráce</li></ul>
Obdobie spracovania	2024
Financovanie spracovania	Vlastné zdroje Obce Trhovište

### Časový harmonogram spracovania dokumentu

Tabuľka č. 2

Mesiac v roku 2024	XI	XII
Úvod		
Analytická časť		
Stratégia obce Trhovište		
Programová časť		
Realizačná časť		
Finančná časť		
Podporné kapitoly		



### Metódy zapojenia verejnosti do prípravy PHRSR

Tabuľka č. 3

Metóda	Informovanie verejnosti	Získavanie názorov verejnosti	Zohľadnenie názorov verejnosti
Úradná tabuľka			
Miestny rozhlas			
Listy/pošta			
Elektronická pošta			
Tlačená verzia PHRSR			
Elektronická verzia PHRSR			
Verejné zasadnutie pracovnej skupiny			
Využitie nezávislého facilitátora			

### Zoznam členov pracovných skupín

Tabuľka č. 4

Funkcia v strategickom plánovaní	Funkcia v pracovnom zaradení	Meno a priezvisko
Koordinátor	Starosta obce	Róbert Koba
Člen pracovnej skupiny	Zástupca starostu/Poslanec	Mgr. Ľudmila Hurčíková
Člen pracovnej skupiny	Poslanec	Ing. Slavomír Koba
Člen pracovnej skupiny	Poslanec	Rastislav Kapura
Člen pracovnej skupiny	Poslanec	Anna Semjanová
Člen pracovnej skupiny	Poslanec	Anton Haburaj
Člen pracovnej skupiny	Poslanec	Ing. Marek Maťaš
Člen pracovnej skupiny	Poslanec	Mgr. Ján Serbák
Člen pracovnej skupiny	Poslanec	Katarína Romančáková
Člen pracovnej skupiny	Poslanec	Bc. Adriána Bavlovičová
Metodik	Strategické plánovanie, analýzy, facilitácia	Ing. Milan Haluška, Ing. Dana Rodriguez Gel'hošová



## OBSAH

<b>1. ÚVOD – ZÁKLADNÉ VÝCHODISKÁ PROCESU TVROBY A OBSAHU.....</b>	<b>6</b>
<b>2. ANALYTICKÉ VÝCHODISKÁ.....</b>	<b>8</b>
2.1. Zhodnotenie implementácie doterajších stratégií.....	8
2.2. Kľúčové trendy vývoja, ak by sa stratégia PHRSR neimplementovala.....	9
2.3. Identifikácia vnútorných potenciálov, výziev, limitov a problémov.....	10
2.4. Analýza východiskovej situácie.....	11
<b>2.4.1 História.....</b>	<b>11</b>
<b>2.4.2 Zemepisná charakteristika a prírodné zdroje.....</b>	<b>11</b>
2.4.2.1 Geografické členenie a príroda.....	12
<b>2.4.3 Výmera obce a využitie pôdy .....</b>	<b>13</b>
<b>2.4.4 Demografický vývoj .....</b>	<b>15</b>
2.4.4.1 Stav a vývoj počtu obyvateľstva .....	15
2.4.4.2 Veková štruktúra obyvateľstva .....	17
2.4.4.3 Národnostná štruktúra obyvateľstva .....	18
2.4.4.4 Náboženská štruktúra obyvateľstva .....	19
2.4.4.5 Vzdelanostná štruktúra obyvateľstva .....	21
<b>2.4.5 Trh práce .....</b>	<b>21</b>
2.4.5.1 Nezamestnanosť .....	21
<b>2.4.6 Ekonomický rozvoj (ekonomika).....</b>	<b>23</b>
2.4.6.1 Majetok a rozpočet obce .....	23
2.4.6.2 Malé a stredné podnikanie, SHR.....	23
2.4.6.3 Cestovný ruch.....	23
<b>2.4.7 Sociálna infraštruktúra .....</b>	<b>25</b>
2.4.7.1 Inštitúcie a organizácie.....	25
2.4.7.2 Školstvo .....	26
2.4.7.3 Sociálna a zdravotná starostlivosť.....	27
2.4.7.4 Služby .....	27
2.4.7.5 Kultúra a šport.....	28
2.4.7.6 Bývanie.....	28
2.4.7.7 Ochrana a bezpečnosť.....	29
<b>2.4.8 Technická infraštruktúra .....</b>	<b>29</b>
2.4.8.1 Doprava a cesty.....	29
2.4.8.2 Voda, kanalizácia a plyn.....	30



2.4.8.3 Elektrická energia, osvetlenie a rozhlas .....	30
2.4.8.4 Informačná spoločnosť a telekomunikácie .....	30
<b>2.4.9 Environmentálna infraštruktúra .....</b>	<b>30</b>
2.4.9.1 Nakladanie s odpadmi.....	31
2.4.9.2 Kvalita ovzdušia a hluk.....	31
2.4.9.3 Zeleň a verejné priestranstvá.....	31
<b>2.4.10 Manažment a správa obce .....</b>	<b>31</b>
2.5. Identifikácia výziev, limitov a problémov z vonkajšieho prostredia .....	31
2.6. Výstupy SWOT analýzy pre voľbu typu stratégie.....	32
2.7. Výstupy benchmarkingov kontexte širšieho územia .....	31
2.8. Identifikácia disparít a faktorov rozvoja.....	31
2.9. Strom výziev a problémov .....	32
<b>3. ROZVOJOVÁ STRATÉGIA .....</b>	<b>32</b>
3.1. Vízia rozvoja a hlavný cieľ.....	32
3.2. Štruktúra priorít a ich väzby .....	33
3.3. Systém cieľov, ich súvislostí, indikátorov a strom cieľov .....	33
3.3.1. Prehľad strategických a špecifických (operatívnych) cieľov vo väzbe na hlavný cieľ a priority.....	33
3.3.2 Detailný popis strategických a špecifických (operatívnych) cieľov a zapojenia partnerov pre implementáciu PHRSR.....	33
3.4. Strategický prístup pre dosiahnutie vízie .....	48
3.5. Partneri pre implementáciu PHRSR .....	49
<b>4. IMPLEMENTAČNÝ PLÁN .....</b>	<b>50</b>
4.1. Nástroje na implementáciu stratégie .....	50
4.2. Systém monitorovania a hodnotenia naplňania PHRSR.....	51
<b>5. PLÁN VYUŽITIA ZDROJOV .....</b>	<b>53</b>
<b>6. RIZIKÁ IMPLEMENTÁCIE A ICH PREVENCIA.....</b>	<b>57</b>
<b>7. RIADENIE IMPLEMENTÁCIE .....</b>	<b>57</b>
<b>8. ODPORÚČANIA A POŽIADAVKY VYPLÝVAJÚCE Z PRO.....</b>	<b>64</b>
8.1. Odporúčania a požiadavky vyplývajúce zo spracovania PRO pre nadradené a nižšie úrovne strategického riadenia.....	64
8.2. Odporúčania a požiadavky pre partnerské a spolupracujúce subjekty.....	64
8.3. Záverečná správa.....	64
<b>9. LITERÁRNE ZDROJE .....</b>	<b>65</b>
<b>10. PRÍLOHY .....</b>	<b>65</b>



<b>Program rozvoja obce na roky 2025 - 2032</b>		
<b>Obec Trhovište</b>		
<i>Schválený: uznesením Obecného zastupiteľstva Obce Trhovište č. 71/2024, dňa 11.12.2024</i>		
<b>Plánovacie obdobie</b>	2025 – 2032	
<b>Schvaľovací orgán / orgány</b>	Obecné zastupiteľstvo	
<b>Identifikácia územnej/-ných samospráv/-y, pre ktorý/-é sa dokument spracováva</b>	Obec Trhovište	
<b>Dátum schvaľovania</b>	11.12.2024	
<b>Členovia riadiaceho výboru participatívnej tvorby PHRSR</b>	V zmysle tabuľky č. 4	
<b>Gestor tvorby PHRSR a jeho kontaktné údaje</b>	Ing. Milan Haluška, smartim.projekty@gmail.com	
<b>Koordinátor tvorby PHRSR a jeho kontaktné údaje</b>	Koba Róbert, starosta@obectrhoviste.sk	
<b>Členovia tímov logistickej podpory</b>	Ing. Dana Rodriguez Gel'hošová	
<b>Adresa zverejnenia PHRSR na napr. webovom sídle zadávateľa tvorby stratégie (obcí, miest, VÚC)</b>	<a href="https://www.trhoviste.sk/">https://www.trhoviste.sk/</a>	
<b>1. ÚVOD - Základné východiská procesu tvorby a obsahu</b>		
<b>1.1. Inštitucionálne východiská (legislatíva, kompetencie, partneri a inštitucionalizované štruktúry partnerstiev)</b>		
<b>1.1.1. Legislatíva upravujúca tvorbu a implementáciu PHRSR</b>	Zákon č. 539/2008 Z. z o podpore regionálneho rozvoja v znení neskorších predpisov, Metodika a inštitucionálny rámec tvorby verejných stratégií schváleného uznesením vlády SR č. 197/2017 z 26. apríla 2017	
<b>1.1.2. Rozhodovacie kompetencie v oblasti tvorby a implementácie PHRSR</b>	Obecné zastupiteľstvo obce Trhovište	
<b>1.1.3. Partneri</b>	<b>Dotknutá verejnosť</b>	Občania obce Trhovište
	<b>Hlavní aktéri rozvoja</b>	Obyvatelia obce, podnikateľské subjekty, správcovia sietí, vodných plôch a vodných tokov, vlastníci nehnuteľností, neziskové organizácie
	<b>Hlavní sociálno-ekonomickí partneri</b>	občania, neziskové organizácie
<b>1.1.4 Inštitucionalizované partnerstvá pre tvorbu a implementáciu PHRSR</b>	<ul style="list-style-type: none"><li>• ZMOS – člen</li><li>• Mikroregión Poondavie</li><li>• MAS Poondavie</li></ul>	



<b>1.2. Obsahové východiská</b>	
<b>1.2.1. Zdôvodnenie potreby spracovania PHRSR</b>	Potreba tvorby PHRSR je daná Zákonom 539/2008 o podpore regionálneho rozvoja, ktorý ukladá obciam povinnosť vypracovávať a aktualizovať PHRSR podľa potreby. PHRSR obce Trhovište je základným a kľúčovým dokumentom pre riadenie obce vychádzajúcim z poznania situácie a konkrétnych potrieb občanov, podnikateľov, záujmových skupín a ďalších subjektov. Formuluje predstavu o budúcnosti našej obce a je strategická pre naplnenie krátkodobých ako aj dlhodobých cieľov. Vypracovanie PHRSR je takisto jednou z podmienok pre využitie finančných národných zdrojov ako i zdrojov EÚ.
<b>1.2.2. Definícia územia pre spracovanie PHRSR a územnej štruktúry stratégie PHRSR</b>	Kataster obce Trhovište, Okres Michalovce, Košický kraj
<b>1.2.3. Relevantné vstupy z nadradených programových strategických dokumentov</b>	Agenda 2030 pre udržateľný rozvoj, Plán obnovy a odolnosti, Partnerská dohoda SR 2021 - 2027, Vízia a stratégia rozvoja Slovenska do roku 2030, Program Slovensko 2021 – 2027, Národná stratégia regionálneho a územného rozvoja Slovenskej republiky do roku 2030, Program hospodárskeho a sociálneho rozvoja KSK, Stratégia deinštitucionalizácie systému sociálnych služieb a náhradnej starostlivosti v Slovenskej republike, Program odpadového hospodárstva SR na roky 2021 – 2025, Program predchádzania vzniku odpadu SR na roky 2019 – 2025, Vodný plán Slovenska, Plán rozvoja verejných vodovodov a verejných kanalizácií pre územie SR na roky 2021 – 2027, H2ODNOTA JE VODA Akčný plán na riešenie dôsledkov sucha a nedostatku vody a ďalšie sektorové strategické dokumenty.
<b>1.2.4. Informácia o procese participatívnej tvorby PHRSR</b>	Fáza 1.– Identifikácia potreby a impulzov vypracovania PHRSR a rozhodnutie o začatí prípravných prác – 11/2024 Fáza 2. – Prípravné práce, dotazníkový prieskum, stanovenie predbežnej vízie 11/2024 Fáza 3. – Inventarizačná, analytická a prognostická fáza spracovania PHRSR – 11/2024 Fáza 4. – Stanovenie vízie, strategického smerovania, priorít a strategických cieľov PHRSR - 11/2024 Fáza 5. – Návrh vlastnej stratégie – strategického prístupu, postupu a nástrojov na dosiahnutie vízie a cieľov – 12/2024 Fáza 6. – Nastavenie implementácie, financovania, monitorovania a vyhodnocovania PHRSR – 12/2024 Fáza 7. – Prerokovanie a schvaľovanie návrhu PHRSR – 12/2024



<b>2. ANALYTICKÉ VÝCHODISKÁ</b>	
<b>2.1. Zhodnotenie implementácie doterajších stratégií</b>	
<b>Cieľ 1.1</b>	
<b>Skvalitnenie komunikácií a obecných budov</b>	
<b>Aktivita</b>	<b>Stav (splnené / nesplnené/čiastočne splnené – možno uviesť aj rok realizácie)</b>
Rekonštrukcia a vybudovanie chodníkov v obci	Čiastočne splnené, r. 2022
Vybudovanie parkovacích plôch	Čiastočne splnené, do r. 2024
Rekonštrukcia budov v správe obce	Čiastočne splnené, do r. 2024
Podpora využívania obnoviteľných zdrojov	Čiastočne splnené, do r. 2024
Vybudovanie novej hasičskej zbrojnice	Čiastočne splnené, do r. 2024
Rekonštrukcia a modernizácia verejného osvetlenia	Čiastočne splnené, do r. 2024
Rekonštrukcia a modernizácia verejného rozhlasu	Čiastočne splnené, do r. 2024
Rekonštrukcia Domu smútku	Čiastočne splnené, do r. 2024
Rekonštrukcia obecných budov	Čiastočne splnené, do r. 2024
<b>Cieľ 1.2</b>	
<b>Podpora výstavby rodinných domov</b>	
Príprava lokality na výstavbu rodinných domov na základe spracovanej štúdie	Čiastočne splnené, do r. 2024
<b>Cieľ 1.3</b>	
<b>Rozvoj podnikania</b>	
Podpora malých podnikateľov	Čiastočne splnené, do r. 2024
Podpora poľnohospodárstva, výroby bio potravín	Čiastočne splnené, do r. 2024
Zriadenie tržnice v obci	Čiastočne splnené, do r. 2024
<b>Cieľ 2.1</b>	
<b>Riešenie rómskej otázky</b>	
Rozšírenie kamerového systému	Čiastočne splnené, do r. 2024
Zriadenie občianskych hliadok	Splnené
Príprava lokality a spracovanie štúdie	Nesplnené
<b>Cieľ 2.2</b>	
<b>Rozšírenie poskytovania soc. služieb</b>	
Zriadenie Denného stacionára	Čiastočne splnené, do r. 2024
Rekonštrukcia zdravotného strediska	Čiastočne splnené, do r. 2024
<b>Cieľ 3.1</b>	
<b>Podpora vzdelávania</b>	
Rekonštrukcia ZŠ	Nesplnené
Výstavba multifunkčného ihriska	Splnené, r. 2016
Rekonštrukcia existujúcej MŠ	Nesplnené
Výstavba novej MŠ	Splnené
<b>Cieľ 3.2</b>	
<b>Podpora kultúry, kultúrnych združení a športu</b>	
Zriadenie kultúrneho strediska	Nesplnené
Rekonštrukcia areálu TJ Družstevník	Čiastočne splnené, do r. 2024





<b>Cieľ 4.1</b> <b>Zlepšenie odvádzania čistenia komunálnych odpadových vôd</b>	
Vybudovanie kanalizácie a čističky odpadových vôd	Čiastočne splnené, r. 2020
Rozšírenie a zokruhovanie vodovodu	Splnené, r. 2022
<b>Cieľ 4.2</b> <b>Skultúrnenie obce</b>	
Humanizácia obce	Čiastočne splnené, do r. 2024
Úprava hlavnej ulice a priľahlých ulíc	Čiastočne splnené, do r. 2024
Vyčistenie ulíc a výsadba zelene	Čiastočne splnené, do r. 2024
Výsadba drevín pozdĺž potoka a kanálov	Čiastočne splnené, do r. 2024
<b>Cieľ 4.3</b> <b>Odpadové hospodárstvo</b>	
Likvidácia nelegálnych skládok	Čiastočne splnené, do r. 2022
Zriadenie zberu triedeného odpadu	Nesplnené
Zriadenie kompostárne	Nesplnené
<b>Cieľ 4.4</b> <b>Rekreácia a cestovný ruch</b>	
Budovanie športovo oddychových zón	Čiastočne splnené
Zriadenie ubytovacieho a reštauračného zariadenia	Nesplnené
Vybudovanie cyklotrasy	Nesplnené

## 2.2. Kľúčové trendy vývoja, ak by sa stratégia PHRSR neimplementovala

Na základe zozbieraných informácií bola vypracovaná trajektória vývoja za predpokladu, že nebudú realizované žiadne opatrenia navrhovanej stratégie PHRSR, tzv. nulový variant:

- zhoršenie životného prostredia,
- zvýšenie produkcie zmesových komunálnych odpadov,
- zhoršenie stavu miestnych komunikácií a chodníkov,
- zvýšenie nehodovosti v dôsledku nevybudovaných chodníkov, resp. chodníkov v zlom technickom stave,
- zhoršenie stavu obecných budov,
- zanedbané verejné priestranstvo a nízka atraktivita obce,
- zhoršená verejná bezpečnosť v obci,
- zhoršenie kvality života obyvateľov,
- stagnácia celkového počtu obyvateľov ako následok zhoršenia životných podmienok v obci,
- starnutie obyvateľstva a zvyšovanie miery ekonomického zaťaženia produktívnej zložky populácie
- vyostrenie problémov marginalizovaných rómskych komunit (chudoba, segregácia, kriminalita, záškoláctvo a pod.).

Problémom obcí vo všeobecnosti sú financie a úbytok obyvateľov. Mladých skutočne ubúda, sťahujú sa za školou a prácou do väčších miest. S veľkou pravdepodobnosťou bez strategického plánu a bez



naplnenia krátkodobých, strednodobých, či dlhodobých cieľov, by nečakal obec Trhovište pozitívny scenár. Strategické rozhodnutia by boli chaotické a využívanie verejných zdrojov neefektívne. Obyvateľstvo by bolo nespokojné a predovšetkým ekonomicky aktívne obyvateľstvo by odchádzalo za lepšími podmienkami na život. Rozvoj obce by stagnoval. Narastali by problémy s početnou marginalizovanou rómskou komunitou a prehlbovali by sa problémy ako záškoláctvo, chudoba, segregácia, kriminalita, výtržníctvo. Zvyšovala by sa nezamestnanosť, problémy so zabezpečením starostlivosti o obyvateľov v poproduktívnom veku a neschopnosť plniť niektoré úlohy samosprávy. Zanedbané verejné priestranstvá, nízka dostupnosť služieb, či slabé podnikateľské zázemie nepresvedčia obyvateľov, aby v obci zostali. Nasledovali by problémy, ktoré by boli oveľa ťažšie riešiteľné.

Riešením sa javí spájanie sa do menších skupín obcí, v rámci ktorých je predpoklad efektívnejšieho využívania aj verejných financií. Výhodou obce Trhovište by mohlo byť členstvo v mikroregionálnom združení obcí Poondavie a v MAS Poondavie.

### 2.3. Identifikácia vnútorných potenciálov, výziev, limitov a problémov

Poloha obce je výhodná vzhľadom k tomu, že sa nachádza v peknej lokalite, s vybudovanou infraštruktúrou v blízkosti okresného mesta Michalovce a ďalšieho dôležitého mesta Trebišov. Výhodou je aj blízkosť hraníc s Maďarskom a Ukrajinou. Je možné ju považovať za obec s veľkým potenciálom rozvoja, a to najmä v oblasti cestovného ruchu, čomu vďačí viacerým zaujímavostiam nachádzajúcim sa v katastri obce. Veľkou výhodou obce je dobrá poloha v blízkosti hlavnej dopravnej trasy. Aj tento fakt láka obyvateľov prichádzať a ostať žiť v obci.

Základným problémom sú obmedzené finančné zdroje, problematická rómska komunita, chýbajúca technická infraštruktúra. Je nevyhnutné finančné a prírodné zdroje obce využívať čo najefektívnejšie a s ohľadom na ich udržateľnosť.

### 2.4. Analýza východiskovej situácie

#### 2.4.1 HISTÓRIA

Najstaršia zachovaná správa o Trhovišti pochádza z roku 1220. V stredovekých písomnostiach sa pravidelne vyskytuje pod maďarizovaným názvom Vasarhel, čo bol preklad slovenského názvu Trhovište. Slovenský i maďarský názov vyjadruje to, že sa tam konával trh.

Pravdepodobne v 13. storočí možno až začiatkom 14. storočia postavili v Trhovišti kostol. Farský kostol bol zasvätený svätému Nikodémovi. Katolícki farári tam vysluhovali bohoslužby ešte do polovice 16. storočia. Od roku 1563 v trhovišťskom kostole slúžili bohoslužby evanjelickí, kalvínski aj luteránski kazatelia. V 14. až 17. storočí vlastnili Trhovište Drugethovci, ktorí ho pričlenili k hradnému panstvu Brekov. Drugethovci zaviedli v Trhovišti v druhej polovici 16. storočia vyberanie mýta, čo sa dialo aj v 17. storočí. V tamojšom kaštieli, prípadne hostinci, sa v 16. storočí konali občas úradné rokovania šľachty Zemplínskej stolice.

V roku 1600 malo sídlisko 34 obývaných poddanských domácností. Bol tam aj kostol, fara, škola,



kaštieľ alebo hostinec. Na prelome 16. a 17. storočia bolo Trhovište najväčšou dedinou v okolí. Podľa súpisu domácností tu žilo v roku 1623 s rodinou vtedajšieho richtára spolu 43 poddanských domácností. V roku 1715 malo Trhovište 18, v roku 1720 iba 17 sedliackych domácností.

### ***Archeologické a numizmatické pamiatky z Trhovišťa***

Najstaršie, praveké osídlenie obce dokladajú nateraz nálezy čepieľok i niekoľko ďalších zlomkov nástrojov z obsidiánu i pazúrika. Zaraďujú sa do obdobia staršej, resp. mladšej doby kamennej.

Zo záveru toho istého obdobia zachovala sa v chotári obce pozoruhodná nadzemná pamiatka – mohylový násyp stavaný predstaviteľmi skupiny východoslovenských mohýl. Mohyla sa rozprestiera severovýchodne od obce na terasovitom výbežku horského hrebeňa ťahajúceho sa od Brekova na juh, medzi okrajom lesa a ľavou stranou cesty Trhovište – Michalovce, asi 100 m západne od kóty 148,4 v polohe Stavanec. Z náleziska mohyly pochádza zlomok brúseného kamenného nástroja svetlookrovej farby z vulkanického tufu a dva odštepky a jadro z hnedého rádiolaritu.

Osídlenie v nasledujúcich obdobiach je doložené zväčša zlomkovitým keramickým materiálom získaným prevažne prieskumom ďalších polôh.

Z pohľadu archeológie je v súčasnosti nepochybne najvýznamnejšou časťou obce poloha Šankovské zeme. Toto rozsiahle slovanské sídlisko sa rozprestiera na miernom svahu po ľavom brehu Ondavy, na pravej strane cesty Trhovište – Moravany. V roku 1972 počas menšieho záchranného výskumu boli odkryté dva sídliskové objekty s bohatým črepovým dokladajú kontinuitu osídlenia obce pravdepodobne už od veľkomoravského obdobia. Osídlenie obce doložené početnými archeologickými nálezmi dopĺňajú bohaté historické správy a v neposlednom rade aj numizmatické nálezy.

### ***Obrázok č.1 Numizmanitcké pamiatky***



Zdroj: <https://www.trhoviste.sk/historia>

### ***História Trhovišťa od začiatku 18. storočia do súčasnosti***

Podobne ako ostatné obce stredného Zemplína i naša obec doplatila na udalosti súvisiace so stavovskými protihabsburskými povstaniami. Dôsledkom neustálych bojov ukončených mierom v roku 1711 a negatívnych sprievodných javov (mor) došlo k vyľudňovaniu v oblasti stredného Zemplína. V



rokoch 1759 – 1761 si rímskokatolícki veriaci postavili na mieste pôvodného kostola nový barokový kamenný kostol zasvätený Sv. Jánovi Krstiteľovi.

V roku 1781 po vydaní tolerančného patentu, odstraňujúceho náboženskú diskrimináciu, panovníkom Jozefom II (syn Márie Terézie) postavili kalvíni za dedinou na miestnom cintoríne provizórny kostol. Podľa najstaršej zachovanej matriky rímskokatolíckeho farského úradu Trhovište týkajúcej sa rokov 1790 – 1830 najstaršej zachovanej matriky reformovaného farského úradu Bánovce nad Ondavou s údajmi od roku 1797 a najstaršej zachovanej matriky gréckokatolíckeho farského úradu Trhovište s údajmi od roku 1804 sú nám známe priezviská týchto obyvateľov obce: Kostovčík, Sabo, Hurčík, Tkáč, Danielovič, Gazdovič, Fedor, Hudak, Lešňanský, Sopko, Demko, Tomkovič, Bovankovič, Marjov, Soták, Dobransky, Čižmár, Kolesár, Seman, Koba, Moskál, Lehotský, Vasko a ďalšie.

### ***História obce v 19. storočí***

V roku 1804 vyčlenili z jágerského biskupstva košické biskupstvo a farnosť Trhovište spolu s filiálkami pripadla pod právomoc košického biskupa.

Volebné právo v Uhorsku po roku 1848 bolo obmedzené majetkovým a vzdelanostným cenzom (ženy nemali vôbec volebné právo). Oproti situácii pred rokom 1848 došlo síce k pokroku, pretože dovtedy volebným právom disponovali prakticky iba privilegované vrstvy.

V roku 1878 v obci s 1178 obyvateľmi sídlil lekársky obvod do ktorého patrili obce Trhovište, Bánovce nad Ondavou, Laškovce, Rakovec nad Ondavou, Nižný Hrušov, Moravany, Suché, Lesné, Pozdišovce, Krasnovce, Šamudovce, Vrbnica, Malé a Veľké Žbince.

V roku 1880 v obci vypukol veľký požiar, ktorý zničil celý stred obce a mnohým obyvateľom zapríčinil existenčné starosti. Po požiari neostala časti obyvateľstva iná možnosť ako skúsiť šťastie za „veľkou mláku“.

### ***História obce v 20. storočí***

V roku 1907 vzniklo v obci potravné družstvo (zaniklo 1952). Udalosti prvej svetovej vojny v rokoch 1914 – 1918 doľahli nepriamo i na tunajších obyvateľov. Muži z obce rukovali na front. Bežným javom sa stala bieda, hlad a rekvirácie. Trhovište zostalo súčasťou okresu Michalovce. Po roku 1918 vznikol v obci miestny osvetový zbor v ktorom sa angažovali miestni učitelia starajúci sa o vzdelávanie a kultúrny život v obci. Poslanci Dočasného Národného zhromaždenia 16. apríla 1919 schválili Zákon o pozemkovej reforme. Rok 1920 patrí medzi významné medzníky v dejinách obce. Od uvedeného roku úrady schválili oficiálne pomenovanie obce - Trhovište.

V roku 1921 prebehlo prvé sčítanie ľudu po vzniku Československej republiky. V obci žilo 1227 obyvateľov, z toho 1097 Čechoslovákov, 21 Maďarov, traja Nemci, 65 „Rusov“, 23 Židov a 18 Rómov. Konfesiónálne bola obec rozdelená medzi 394 rímskokatolíkov, 282 gréckokatolíkov, 473 reformovaných, 20 evanjelikov a. v. a 58 občanov židovského vierovyznania.

V roku 1924 začal premávať prvý autobus na linke Košice – Michalovce cez Trhovište.



V roku 1925 vznikol v obci dobrovoľný hasičský zbor, ktorý mal 27 členov. Založil ho Pavol Varkonda Čarný. V roku 1930 zbor zreorganizovali. Od roku 1936 uľahčila hasenie členom zboru motorová striekačka, ktorá nahradila starú ručnú striekačku. Od roku 1927 zriadilo okresné veliteľstvo četnícku stanicu v počte päť mužov, ktorú umiestnilo v budove obecného úradu.

V roku 1928 založil učiteľ na reformovanej ľudovej škole Ján Kotulják spolok Roľnícky dorast. Katolícka mládež založila spolok Orol na čele s predsedom farárom a dekanom Ľudovítom Krištofom. V tridsiatych rokoch sa ľudové školy v obci rozširujú z jednotriednych na dvojtriedne. Do škôl chodili spolu dievčatá s chlapcami. Vyučovacie procesy prebiehali v slovenskom jazyku. V roku 1934 obecné zastupiteľstvo poverilo písaním kroniky prvého obecného kronikára Jána Mihaliča. Záujemcov o šport z okruhu študujúcej mládeže združil Športový klub Trhovište založený v roku 1934.

V roku 1935 občania vykopali obecnú studňu a na začiatku ulice Huštak, obecné zastupiteľstvo zriadilo obecnú chyžu. V roku 1937 vzniklo v obci Úverné družstvo (zaniklo v r. 1950). Po vzniku Slovenského štátu 14. marca 1939 využilo hortýovské Maďarsko situáciu a maďarská armáda zaútočila 23. marca na východné Slovensko. Z obce povolali do zbrane päť ročníkov mužstva do slovenských vojenských oddielov. V roku 1944 zaviedli elektrické osvetlenie do kalvínskeho kostola. Ustupujúce nemecké vojsko rekvirovalo z obce dobytok a 16. novembra 1944 dopadli na obec prvé bomby. Prvá evakuácia z obce bola vybuchovaná 9. novembra a trvala do 15. novembra. Predĺžená bola do 25. novembra.

### ***História po oslobodení obce***

Od roku 1945 do roku 1950 vybavoval agendu aj pre Trhovište Obvodný úrad Miestneho národného výboru v Bánovciach nad Ondavou. Až do roku 1950 agendu vybavoval obec a riadil Miestny národný výbor v Trhovišti. Po roku 1989 inštitucionálne MNV nahradil Obecný úrad.

### ***Výstavba a rozvoj obce***

Koncom 40-tych rokov v obci namontovali prvý domáci vodovod. V 50-tych rokoch sa v obci objavili prvé osobné automobily značky Tatra, neskôr Spartak a stavali sa nové moderné domy. V 80-tych rokoch zahájili v obci práce na plynifikácii, do prevádzky uviedli nákupné stredisko.

V roku 1987 zlikvidovali starú cigánsku osadu. Po roku 1989 dochádza v obci k rozvoju podnikateľskej činnosti. Začiatkom 90-tych rokov otvorili v obci poštový úrad a Obvodné oddelenie policajného zboru presťahovali do novej budovy. V rokoch 1992 – 1994 bola v obci postavená nová budova Obecného úradu. V druhej polovici 90-tych rokov zriadili v obci benzínovú pumpu, prebehla výstavba skupinového vodovodu aj pre obec Trhovište, obec ukončila stavbu Domu smútku.

### ***Jednotné roľnícke družstvo***

Už pred vznikom Jednotného roľníckeho družstva v obci boli roľníci združení v Jednotnom zväze slovenských roľníkov. V roku 1947 dokonca v obci zriadil chov plemenných žrebčov Štátny žrebčinec z Prešova. V roku 1948 obci zriadila STS z Michaloviec brigádne stredisko strojno-traktorovej stanice (STS), ktoré roľníkom poskytovalo poľnohospodárske stroje. V roku 1949 založila časť občanov





Trhovišťa Jednotné roľnícke družstvo II. typu ako jedno z prvých v okrese. V roku 1953 sa JRD rozpadlo.

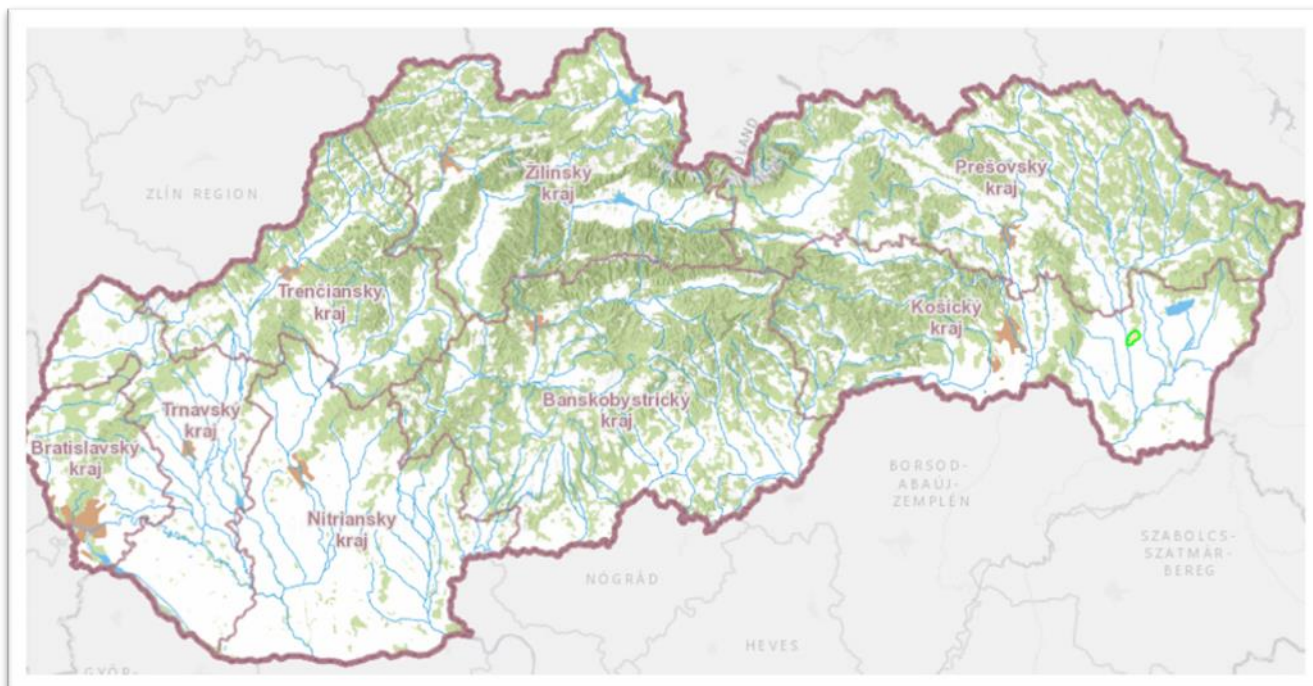
## 2.4.2 ZEMEPISNÁ CHARAKTERISTIKA A PRÍRODNÉ ZDROJE

### 2.4.2.1 Geomorfologické členenie (poloha) a príroda

Katastrálne územie obce Trhovište má nepravidelný tvar, mierne predĺžený v smere severozápad - juhovýchod. Intravilán obce sa nachádza v jeho centrálnej časti. Do katastrálneho územia obce spadajú intenzívne využívané poľnohospodárske pôdy. Okraje intravilánu lemujú hydromelioračné kanály a vodný tok Ondava. Z poľnohospodárskej pôdy prevažnú časť v katastri tvorí orná pôda. Hranicu severnej strany tvoria vinice a lesové porasty. V lokalite nie sú vyhlásené chránené časti prírody a krajiny, okrem osobitných predpisov – chráneného koridoru pre cestu 1. triedy E50, pripravovanej diaľnice Budimír – Michalovce – Záhor a pripravovanej stavby zariadení pre zásobovanie elektrickou energiou 2 x 400 kV vedením, okolie vodného toku Ondava a ostatných sieťových vedení.

Územie patrí do nížinnej oblasti. Klimaticky patrí Trhovište do teplej oblasti, územie mierne suché s chladnou zimou. Priemerná ročná teplota je 12°C. Priemerný ročný úhrn zrážok je v Trhovišti 575 mm. Pre rozvojové zámery obce je dostatok voľných plôch, ktoré sú vhodné aj pre zakladanie stavieb.

Mapa č. 1 Poloha obce Trhovište v rámci Slovenska



<https://zbgis.skgeodesy.sk/>





Tabuľka č.5

	2017	2018	2019	2020	2021	2022	2023
<b>Poľnohospodárska pôda</b>	<b>10 547 755</b>	<b>10 547 607</b>	<b>10 547 425</b>	<b>10 545 699</b>	<b>10 545 196</b>	<b>10 535 675</b>	<b>10 532 232</b>
z toho: - orná pôda	8 568 969	8 568 969	8 568 787	8 568 787	8 568 743	8 563 171	8 559 728
- chmeľnica	0	0	0	0	0	0	0
- vinica	235 525	235 525	235 525	235 525	235 525	235 590	235 590
- záhrada	612 354	612 206	612 206	610 533	610 074	610 022	610 022
- ovocný sad	0	0	0	0	0	0	0
- trvalý trávny porast	1 130 907	1 130 907	1 130 907	1 130 854	1 130 854	1 126 892	1 126 892
<b>Nepoľnohospodárska pôda</b>	<b>2 014 332</b>	<b>2 014 480</b>	<b>2 014 662</b>	<b>2 016 388</b>	<b>2 016 891</b>	<b>2 014 533</b>	<b>2 017 976</b>
z toho: - lesný pozemok	822 201	822 201	822 201	822 201	822 201	822 201	822 201
- vodná plocha	176 874	176 874	176 874	176 874	176 874	178 169	178 169
- zast. plocha a nádvorie	869 209	869 357	869 539	871 265	871 768	867 536	870 979
- ostatná plocha	146 048	146 048	146 048	146 048	146 048	146 627	146 627
<b>Celková výmera</b>	<b>12 562 087</b>	<b>12 562 087</b>	<b>12 562 087</b>	<b>12 562 087</b>	<b>12 562 087</b>	<b>12 550 208</b>	<b>12 550 208</b>

Zdroj: <http://datacube.statistics.sk/>

## 2.4.4 DEMOGRAFICKÝ VÝVOJ

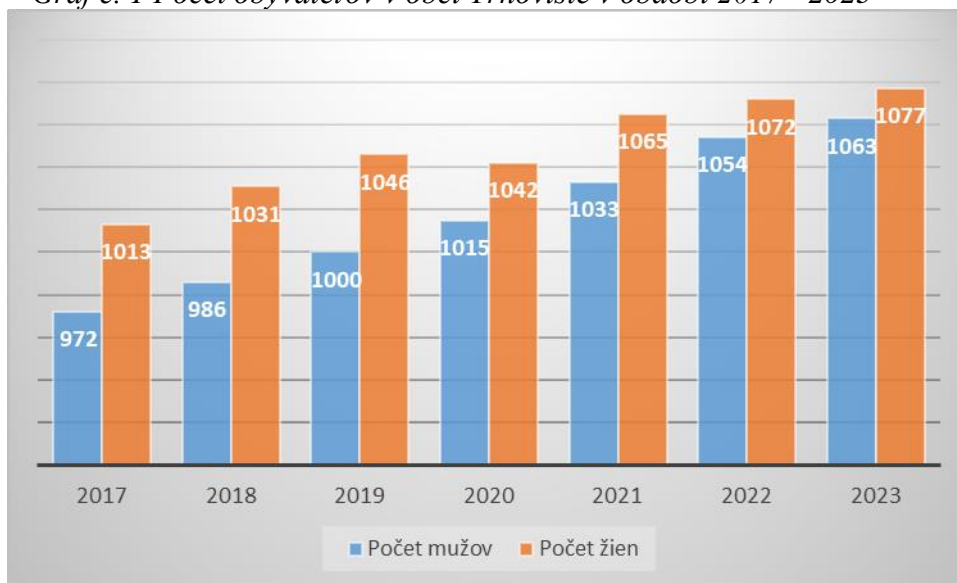
### 2.4.4.1 Stav a vývoj počtu obyvateľstva

Demografický vývoj je jeden zo základných ukazovateľov rozvoja, pričom na Slovensku je demografický vývoj nepriaznivý. Počet obyvateľov dlhodobo klesá a populácia starne. Obec Trhovište nepatrí medzi najmenšie obce z hľadiska rozlohy, ale ani z hľadiska počtu obyvateľov. Je to obec vidieckeho charakteru.





Graf č. 1 Počet obyvateľov v obci Trhovište v období 2017 - 2023



Zdroj: <http://datacube.statistics.sk/>, vlastné spracovanie

Hustota obyvateľstva na km<sup>2</sup> bola v roku 2023 169,96. Pre porovnanie hustota obyvateľstva v celej Slovenskej republike bola menšia 110,67 obyvateľov/km<sup>2</sup>. Vývoj počtu obyvateľov v posledných siedmich rokoch mal kladný efekt. V čase sa menil vplyvom migrácie ako aj prirodzeného prírastku/úbytku obyvateľstva a k 31.12.2023 mala obec Trhovište o 155 obyvateľov viac ako na konci roka 2017. V grafe č.1 môžeme vidieť pomer počtu žien a mužov v obci, ktorý potvrdzuje všeobecný trend. Počet žien prevláda nad počtom mužov, aj keď v prípade obce Trhovište nejde o výrazný rozdiel, najmä v posledných rokoch sledovaného obdobia.

Tabuľka č. 6 Vývoj počtu obyvateľstva v obci, údaj k 31.12.

Kategórie	2017	2018	2019	2020	2021	2022	2023
Počet obyvateľov	1985	2017	2046	2057	2098	2126	2140
Počet mužov	972	986	1000	1015	1033	1054	1063
Počet žien	1013	1031	1046	1042	1065	1072	1077

Zdroj: <http://datacube.statistics.sk/>

Na rozbor najjednoduchších demografických ukazovateľov v obci Trhovište máme k dispozícii údaje o prírastku / úbytku obyvateľstva za roky 2017 – 2023. K 31.12.2017 mala obec 1013 obyvateľov.

Vývoj ukazovateľa prirodzeného prírastku obyvateľstva v obci v sledovanom období nevykazuje veľké výkyvy. Najväčší prírastok obyvateľov zaznamenala obec v roku 2018, kedy prirodzený prírastok dosahoval hodnotu 26 a migračné saldo 6. Najnižší prírastok obyvateľov bol v roku 2021, kedy sa z obce vystaňovalo až 33 obyvateľov.



Tabuľka č. 7 Pohyb obyvateľstva

Kategória	2017	2018	2019	2020	2021	2022	2023
Narodení	44	37	35	42	41	38	29
Zomretí	24	11	13	22	14	17	16
Úbytok/prírastok	20	26	22	20	27	21	13
Prisťahovaní	22	32	20	18	14	25	36
Vysťahovaní	32	26	13	27	33	18	35
Migračné saldo	-10	6	7	-9	-19	7	1
<b>Prírastok/úbytok</b>	<b>10</b>	<b>32</b>	<b>29</b>	<b>11</b>	<b>8</b>	<b>28</b>	<b>14</b>

Zdroj: <http://datacube.statistics.sk/>

Počet zomrelých v obci neprekročil počet narodených obyvateľov v žiadnom z sledovaných rokov. Za sledované obdobie sa v obci narodilo spolu 266 a zomrelo 117 obyvateľov. Prirodzeným pohybom obyvateľstva (natalita a mortalita) sa ich celkový počet za sledované obdobie zvýšil o 149.

Pri analýze mechanického pohybu obyvateľstva sa pozornosť sústreďuje predovšetkým na migračný pohyb (migrácia = sťahovanie). Celkový počet prisťahovaných za sledované obdobie je 167 a vysťahovaných 184 obyvateľov. Celkový efekt je mierne negatívny, migráciou sa počet obyvateľov v obci znížil o 17.

Od 31.12.2017 sa teda počet obyvateľov v obci Trhovište zvýšil vďaka prirodzenému prírastku.

*Poznámka: V januári 2022, na základe zverejnených výsledkov SODB 2021 Štatistický úrad SR aktualizoval stav obyvateľov k 1. 1. 2021, ktorý je základom pre bilancovanie každoročných počtov obyvateľstva v obciach SR. Podľa tejto aktualizácie mala obec Trhovište k 1.1.2021 2090 (nie 2098) obyvateľov.*

#### 2.4.4.2 Veková štruktúra obyvateľstva

Pre demografický vývoj na Slovensku je vo všeobecnosti charakteristický znižujúci sa prirodzený prírastok obyvateľstva a starnutie populácie. V obci Trhovište však počet obyvateľov počas sledovaného obdobia zvýšil a vekové zloženie sa nezmenilo. Obyvatelia v produktívnom veku tvoria tak v roku 2017, ako aj v roku 2023 62,3% obyvateľov. Podiel obyvateľstva predproduktívneho veku sa zachoval na 28,04% a obyvatelia v poproduktívnom veku (65+) tvoria aj naďalej 9,66% obyvateľov.



Tabuľka č. 8 Veková štruktúra obyvateľstva

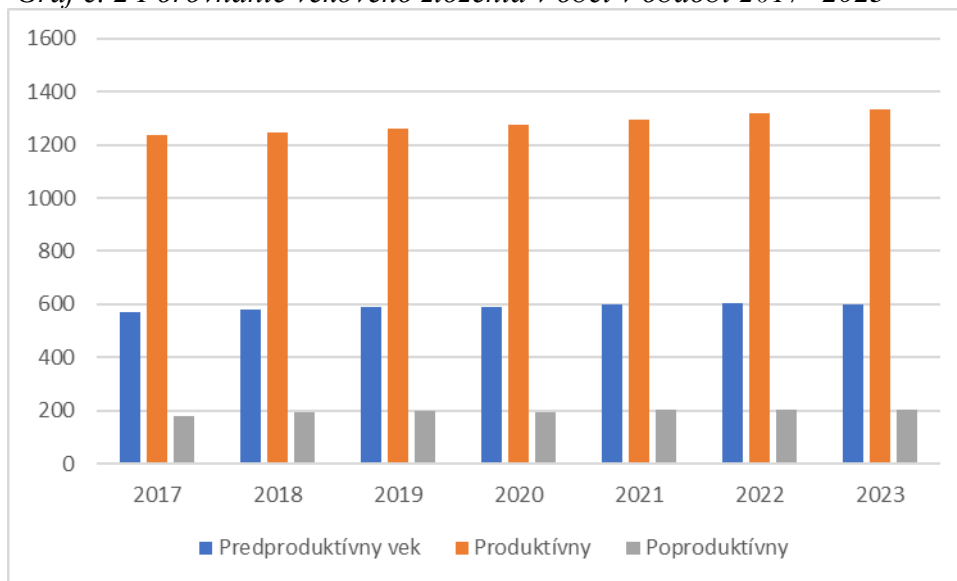
Kategórie	2017	2018	2019	2020	2021	2022	2023
Predproduktívny vek	569	578	590	588	600	606	600
Produktívny	1237	1246	1259	1275	1297	1318	1335
Poproduktívny	180	193	197	194	201	202	205
<b>Ukazovatele</b>							
Index starnutia ekonomický	31,36	33,39	33,39	32,99	33,5	33,33	34,17
Index ekonomického zaťaženia	60,6	61,88	62,51	61,33	61,76	61,31	60,3
Index závislosti mladých ľudí I.	46,04	46,39	46,86	46,12	46,26	45,98	44,94
Index závislosti starých ľudí II.	14,56	15,49	15,65	15,22	15,5	15,33	15,36

Zdroj: <http://datacube.statistics.sk/>

Index starnutia na Slovensku ((počet osôb v poproduktívnom veku (65+) pripadajúci na 100 osôb v predproduktívnom veku (0 – 14 rokov)) dosahoval v roku 2023 hodnotu 114,76, v obci Trhovište je to v tom istom roku len 34,17. Počas sledovaného obdobia sa tento index znížil o 2,54. V obci teda nepozorujeme starnutie populácie.

Index ekonomického zaťaženia počas sledovaného obdobia kolíše. Jeho nárast do roku 2021 poukazuje na nepriaznivý demografický vývoj v obci ako problém spoločenský aj ekonomický. Na nepriaznivý vývoj poukazujú v tom istom období aj indexy závislosti. Tieto tiež medziročne mierne rástli približne rovnakým tempom. Od roku 2021 sa však tento nárast zastavil a indexy postupne začali klesať.

Graf č. 2 Porovnanie vekového zloženia v obci v období 2017- 2023



Zdroj: <http://datacube.statistics.sk/>, vlastné spracovanie



### 2.4.4.3 Národnostná štruktúra obyvateľstva

Národnosťou sa rozumie príslušnosť osoby k národu, národnostnej menšine alebo etnickej menšine. Pre určenie národnosti nie je rozhodujúca materinská reč, ani reč, ktorú občan prevažne používa alebo lepšie ovláda, ale jeho vlastné rozhodnutie o príslušnosti k národu, národnostnej menšine alebo etnickej menšine. Štruktúru obyvateľov obce Trhovište podľa národnosti znázorňuje tabuľka 9. Národnostne možno považovať obec Trhovište za etnograficky rovnorodú. Má tu síce zastúpenie až 8 národností, ale podiel slovenskej národnosti je takmer 93%. Národnosť sa nepodarilo zistiť u 4,69% obyvateľov.

Napriek tomu, že k rómskej národnosti sa hlási len 1,29% obyvateľov, obec Trhovište nájdeme v **Atlase rómskych komunít 2013 a 2019** s počtom 1 evidované osídlenie mimo centra a na okraji obce. Podiel rómskych obyvateľov v obci sa pohybuje v intervale 51 – 60%. Atlas rómskych komunít je jedným z celej škály projektov a aktivít, ktoré realizuje Úrad splnomocnenca vlády SR pre rómske komunity. Je nástrojom na mapovanie štrukturálnych nerovností medzi Rómami a majoritou. Vo výsledku obsahuje širokú paletu informácií o obciach s rómskymi osídleniami a o samotných osídleniach.

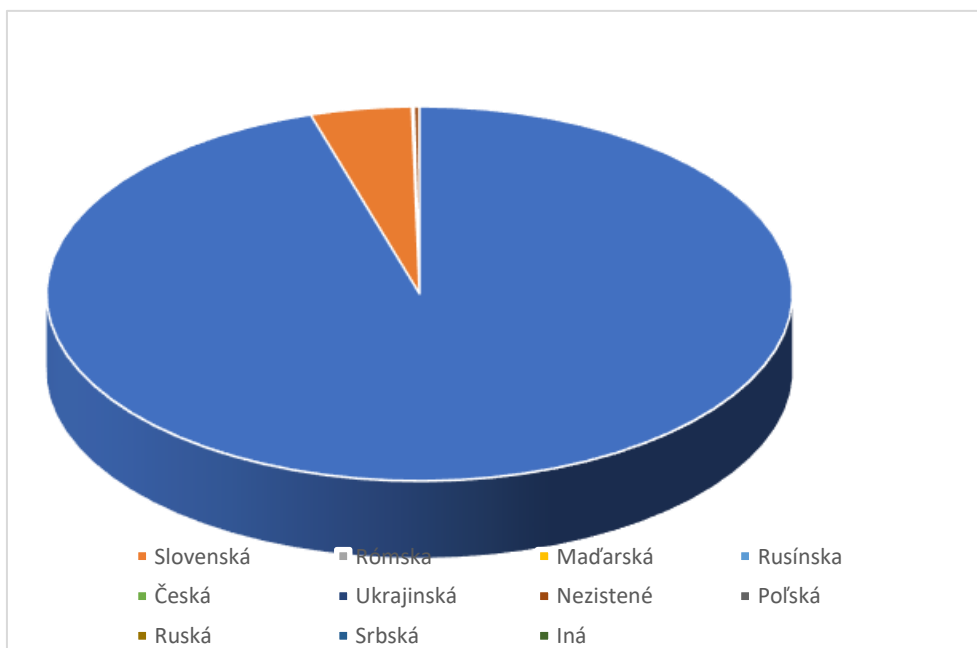
Tabuľka č. 9 Národnostné zloženie obyvateľstva

Národnosť	Počet 2011	% 2011	Počet 2021	% 2021
Slovenská	1653	87,83	1943	92,97
Rómska	97	4,19	27	1,29
Maďarská	5	0,2	6	0,29
Rusínska	1	0,05	0	0
Česká	4	0,21	7	0,33
Ukrajinská	1	0,05	4	0,19
Nezistené	116	6,16	98	4,69
Poľská	1	0,05	1	0,05
Ruská	2	0,1	3	0,14
Srbská	0	0	1	0,05
Iná	2	0,1	0	0

Zdroj: <http://datacube.statistics.sk/>, SOBD 2011, 2021



Graf č. 3 Štruktúra obyvateľov v obci podľa národnosti



Zdroj: <http://datacube.statistics.sk/>, SOBD 2021, vlastné spracovanie

#### 2.4.4.4 Náboženská štruktúra obyvateľstva

Podľa údajov zo SOBD 2021 v obci značne prevažuje rímskokatolícke vierovyznanie so zastúpením 64,55%, ďalšou skupinou sú obyvatelia gréckokatolíckej cirkvi 9,33% a za nimi nasleduje Reformovaná kresťanská cirkev 9%. Obyvatelia bez vyznania tvoria 16,31%. V obci sa nachádzajú tri kostoly a tri farnosti – Rímskokatolícky kostol sv. Jána Krstiteľa, Gréckokatolícky kostol a kostol Reformovanej cirkvi.

Tabuľka č. 10 Obyvateľstvo podľa vierovyznania


Vierovyznanie	%	Počet
Rímskokatolícka cirkev	64,55	1349
Evanjelická cirkev augsburského vyznania	2,06	43
Pravoslávna cirkev	0,77	16
Gréckokatolícka cirkev	9,33	195
Reformovaná kresťanská cirkev	9	188
Náboženská spoločnosť Jehovovi svedkovia v Slovenskej republike	1,91	40
Evanjelická cirkev metodistická, Slovenská oblasť	0,14	3
Kresťanské zbory na Slovensku	0,05	1
Bratská jednota baptistov	0,24	5
Nezistené	4,74	99
Bez vyznania	7,22	151
Spolu	100%	2090

Zdroj: <http://datacube.statistics.sk/>, SOBD 2021



*Obr. č. 2 Gréckokatolícky kostol*

Kostol z roku 1818 je klasicistický s neskoršími úpravami. Je jednolod'ový s polkruhovým presbytériom s vežou vstavanou do štítu. V posledných rokoch je kostolu venovaná starostlivosť, bola obnovená fasáda, ale aj strecha, keď plech bol nahradený Bramacom a veža bola pokrytá meďou.



*Zdroj: [www.trhoviste.fara.sk](http://www.trhoviste.fara.sk)*

*Obr. č. 3 Rímskokatolícky kostol sv. Jána Krstiteľa*



Neskorobarokový z roku 1759. Klasicistický bol upravený na začiatku 19. storočia. V roku 1885 bola postavená nová trojstupňová neoklasicistická veža. Je to typ neskorobarokových jednolod'ových vidieckych kostolov s polkruhovým uzáverom a predstavanou vežou.

Je zaklenutý valenými klenbami. Neskoršie zásahy do objektu len znižovali jeho hodnoty.

*Zdroj: Obecný úrad*



Obr. č. 4 Kostol reformovanej cirkvi



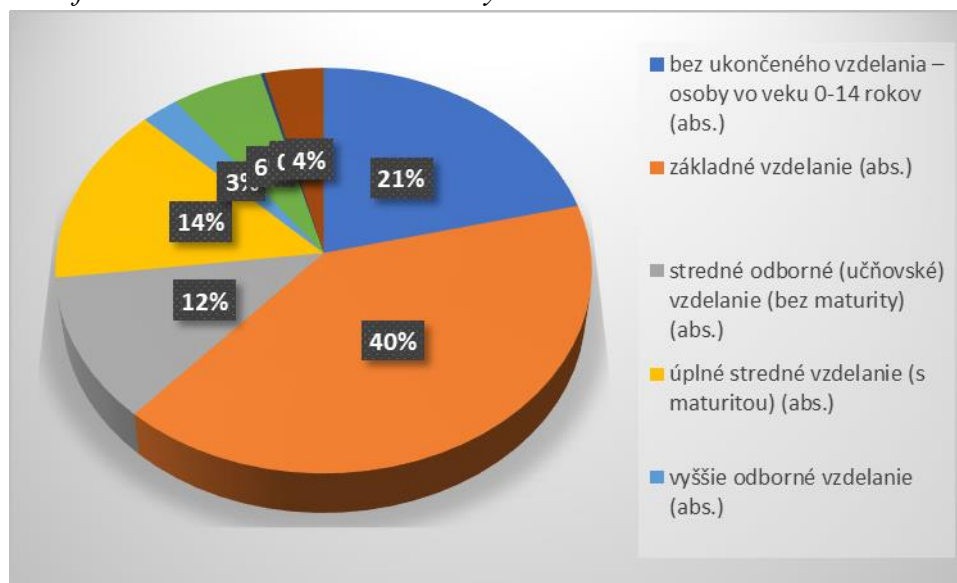
Zdroj: Obecný úrad

Reformovaný kostol, jednodňová neoklasicistická stavba s polygonálnym záverom a predstavanou vežou, z rokov 1895-1897. Stojí na mieste dreveného chrámu, ktorý vyorel v roku 1880. Fasády kostola sú členené pilastrami. Veža vyrastá zo štítového priečelia, ukončená je korunnou rímsou s terčíkom a ihlancovou helmicoú.

#### 2.4.4.5 Vzdelanostná štruktúra obyvateľstva

Vzdelanostná štruktúra obyvateľstva delí populáciu podľa výšky dosiahnutého vzdelania. Vzdelané obyvateľstvo (na každom stupni) je viac informované, rýchlejšie sa zapája do pracovného procesu, skôr nachádza riešenia aj z krízových situácií, je ochotné meniť zamestnania. Na základe výšky dosiahnutého vzdelania obyvatelia ovplyvňujú ekonomickú dynamiku obce a tým aj jej rozvoj.

Graf č. 4 Vzdelanostná štruktúra obyvateľstva



Zdroj: <http://datacube.statistics.sk/>, vlastné spracovanie





Podľa údajov zo SODB v roku 2021 v obci je pomerne vysoko zastúpené obyvateľstvo so základným vzdelaním, tvorí až 40,38% obyvateľov, učňovským a stredným bez maturity a s maturitou (25,88%). Obyvateľov s ukončeným vysokoškolským vzdelaním je len 5,98%.

Vzdelanostná úroveň obyvateľstva je jednou zo slabín obce. Táto vzdelanostná štruktúra nie je ideálna pre momentálne potreby trhu práce, najmä po jej silnej orientácii na vedomostnú spoločnosť a využívanie informačno-komunikačných technológií. Aj keď sa situácia môže zmeniť u detí, problémom zostáva dospelé obyvateľstvo, ktoré by potrebovalo zvýšenie vzdelanostnej úrovne k tomu, aby sa mohla znížiť nezamestnanosť. Chýba systém celoživotného vzdelávania.

## 2.4.5 TRH PRÁCE

### 2.4.5.1 Nezamestnanosť

V tabuľke č. 11 môžeme sledovať vývoj nezamestnanosti z hľadiska ekonomicky aktívnej ženskej a mužskej populácie v obci. Trend v obci z tohto hľadiska je charakteristický pre celé Slovensko. V obci Trhovište si najmä v posledných rokoch častejšie prácu hľadajú ženy. Problém v obci je zvýraznený prítomnosťou MRK a tým, že rómske ženy nemajú dostatočné vzdelanie ani pracovné skúsenosti, aby boli úspešné pri hľadaní zamestnania. Pozitívom je, že celková nezamestnanosť v obci má od roku 2021 klesajúcu tendenciu.

Tabuľka č. 11 Nezamestnanosť v obci

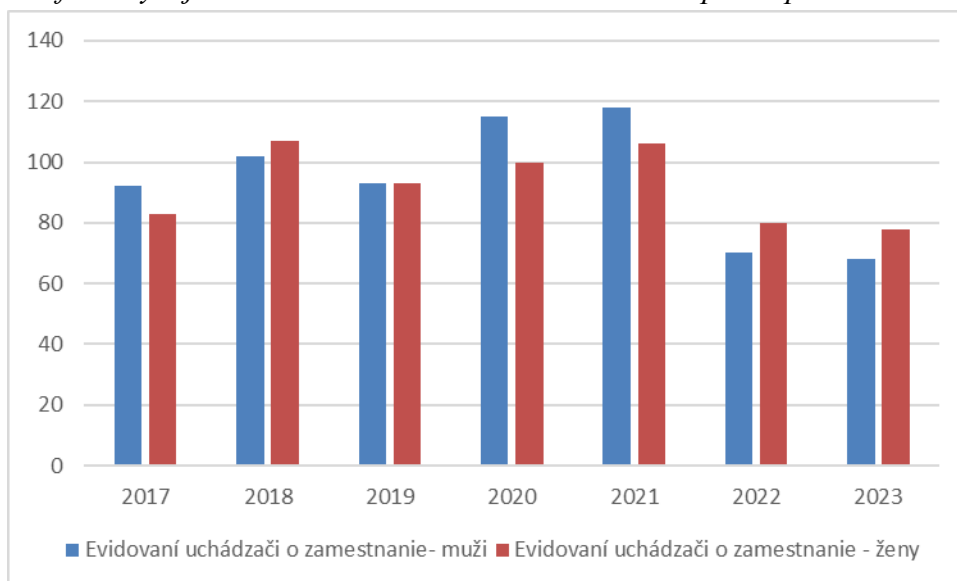
Pohlavie	2017	2018	2019	2020	2021	2022	2023
Evidovaní uchádzači o zamestnanie- muži	92	102	93	115	118	70	68
Evidovaní uchádzači o zamestnanie - ženy	83	107	93	100	106	80	78
<b>Spolu</b>	<b>175</b>	<b>209</b>	<b>186</b>	<b>215</b>	<b>224</b>	<b>150</b>	<b>146</b>

Zdroj: [www.upsvr.gov.sk/statistiky](http://www.upsvr.gov.sk/statistiky)





Graf č.5 Vývoj nezamestnanosti v sledovanom období podľa pohlavia



Zdroj: [www.upsvr.gov.sk/statistiky](http://www.upsvr.gov.sk/statistiky), vlastné spracovanie

Podiel disponibilných uchádzačov (PDU) v obci nie je vysoký, avšak pohybuje sa nad úrovňou PDU okresu a kraja. Pre porovnanie, na konci roka 2023 PDU v obci dosiahla 10,93%, v okrese Michalovce 5,89 % a v Košickom kraji 5,09%.

## 2.4.6 EKONOMICKÝ ROZVOJ (EKONOMIKA)

### 2.4.6.1 Majetok a rozpočet obce

#### Majetok

Majetok obce bol k 31.12.2023 celkom 2 122 224,23€. Celkové hospodárenie obce k 31.12.2023 za konsolidovaný celok bolo 861 858,64€.

#### Obecný rozpočet

Základným nástrojom finančného hospodárenia obce bol rozpočet obce na rok 2023. Obec ho zostavila podľa ustanovenia § 10 odsek 7) zákona č.583/2004 Z.z. o rozpočtových pravidlách územnej samosprávy a o zmene a doplnení niektorých zákonov v znení neskorších predpisov. Rozpočet obce bol schválený obecným zastupiteľstvom dňa 14.12.2022 uznesením č. 59/2022 a zmenený schválením dňa 14.12.2023, uznesením č. 39/2023.

Podľa rozpočtu obce z r. 2023, Trhovište hospodáril s príjmami 2 607 986€. Najväčšiu časť týchto príjmov tvorili bežné príjmy vo výške 2 587 986€. Výdavky celkom boli vo výške 2 574 050€.



#### 2.4.6.2 Malé a stredné podnikanie, samostatne hospodáriaci roľníci

Dôležitými faktormi pre ekonomický rozvoj obce sú taktiež podmienky pre rozvoj podnikania v obci a podnikateľské aktivity súkromného sektoru. Priamo v obci sa podnikanie sústreďuje predovšetkým do činnosti fyzických osôb zameraných na podnikanie v oblasti obchodu a služieb.

Najvýznamnejší poskytovatelia služieb v obci sú:

- GVP, s.r.o,
- Mraziareň ZAGRO,
- Čerpacia stanica MAJAK,
- Autoservis DEMKANIN,
- Predajňa Farming družstvo,
- stavebný materiál,
- Roľnícke družstvo

Podnikateľská činnosť je v obci zastúpená 34 subjektmi. Sú to subjekty s nízkym počtom zamestnancov, zväčša sa jedná o živnostníkov – samozamestnávateľov. U viacerých ide o sezónne zamestnávanie. Spolupráca s podnikateľmi je na dobrej úrovni. Celková ekonomická situácia v území obce je uspokojivá.

Priemysel v obci nie je rozvinutý, ale určitý potenciál existuje v obyvateľstve, s prípadným využitím predproduktívneho veku vo vzdelaní priemyselných odvetví. V okresnom a krajskom meste sú stredné a vysoké školy zamerané na priemysel. Na území obce sa nenachádzajú žiadne nerastné suroviny ktoré by podporili rozvoj z miestnych zdrojov.

Poľnohospodárske družstvo zamestnáva 20 ľudí. Zameranie poľnohospodárstva je orientované na pestovanie obilnín, repky, kukurice. V živočíšnej výrobe sa orientujú na chov hovädzieho dobytku s celoročným chovom na pasienkoch a produkciu vajčiek.

Kúpeľné alebo iné významné priestory sa v obci nenachádzajú.

Situácia sa dá zhrnúť tak, že rozvoj ekonomiky je slabou oblasťou. Obec nemá žiadne nerastné suroviny a podniky nemajú v súčasnosti dynamický rozvoj. Podnikateľské subjekty ktoré sa v obci nachádzajú neprinášajú väčšiu pridanú hodnotu a nezvyšujú zamestnanosť v obci. Ak majú byť plnené ciele programu, vylepšenie stavu vyžaduje predovšetkým poľnohospodárska environmentálna výroba a vzdelávanie dospelých. Slabý je aj záujem obyvateľstva o podnikanie.

#### 2.4.6.3 Cestovný ruch

Obec Trhovište patrí do Združenia obcí mikroregiónu Poondavie s rozlohou 16 135 ha. Mikroregión združuje 14 obcí - Tušice, Tušická Nová Ves, Horovce, Moravany, Rakovec nad Ondavou, Trhovište, Bánovce nad Ondavou, Ložín, Bracovce, Falkušovce, Kačanov, Markovce, Malčice, Petrikovce, ktoré sú prítiažlivé najmä svojou históriou, kultúrnymi pamiatkami a prírodnými krásami.



V súčasnosti je hlavnou úlohou združenia koordinácia činností obcí i ostatných subjektov v regióne vo všetkých oblastiach regionálneho rozvoja, s cieľom skvalitniť životné podmienky obyvateľov tohto regiónu v zmysle trvalo udržateľného rozvoja.

Hlavnými cieľmi mikroregiónu sú:

- rozvoj miestnej demokracie a partnerskej spolupráce obcí a miestnych subjektov,
- spolupráca obcí pri riešení problémov a úloh odpadového hospodárstva
- rozvoj kultúrnej a športovej činnosti,
- zlepšovanie komunikácie subjektov v mikroregióne a navonok,
- ochrana životného a prírodného prostredia,
- obnova a udržiavanie kultúrnych a historických pamiatok v mikroregióne,
- oživenie kultúrnych aktivít a tradičných remesiel,
- vytvorenie podmienok pre čerpanie finančných prostriedkov zo štrukturálnych a iných podporných fondov,
- chrániť zákonné práva a záujmy obcí,
- navrhovať riešenia prípadných kompetenčných problémov medzi samosprávnymi a územnými orgánmi.

Obec Trhovište je taktiež súčasťou MAS Poondavie so sídlom v Trhovištiach, ciele obce sú kontinuálne napojené na stratégiu a ciele MAS.

Samotná obec má nízky potenciál pre rozvoj cestovného ruchu. Atraktivnosť obce vyplýva jednak z jej polohy, dobrého cestného prístupu, blízkosti okresného mesta, ale aj z existujúcich možností, ktoré návštevníkom región ponúka. Obec by sa mala zamerať na vidiecky cestovný ruch, ktorý patrí vo svete k pomerne široko využívanému druhu cestovného ruchu. Aj napriek skutočnosti, že Slovensko má dobré podmienky na jeho rozvoj, v našich podmienkach je vidiecky cestovný ruch málo rozvinutý. Zároveň sa v budúcom období bude usilovať o využitie potenciálu obce pre rekreáciu a agroturistiku.

Obcou a ani jej bezprostrednou blízkosťou neprechádza žiadna oficiálna cyklotrasa, ani turistická trasa. Práve preto z hľadiska rekreácie a oddychu, chce obec tiež postupne budovať cyklotrasy, aby sa podporil rozvoj turistiky a agroturistiky.

V obci chýbajú aj ubytovacie a reštauračné zariadenia.

**Možné turistické ciele v blízkom okolí:**

- Areál vodných športov Trebišov - 12km,
- Hvezdáreň v Michalovciach - 10km,
- Mauzóleum Andrássyovcov v Trebišove – 10,4km,
- Ruiny hradu Parič Trebišov – 11km
- Múzeum južného Zemplína - 11km,
- Zemplínska Šírava – 14km,



- Múzeum „Po stopách času“ - 16km,
- Viniansky hrad – 17km
- Senianske rybníky – 17,5km
- Aquapark Thermal Šírava – 18,5km

Neopomenuteľný je fakt blízkosti okresného mesta Michalovce a mesta Trebišov, ktoré sú vzdialené 12 km od obce a poskytujú veľké množstvo možností kultúrno-spoločenského života.

Respondenti dotazníkového prieskumu sa vyjadrili, že radi trávia svoj voľný čas v obci, najčastejšie prechádzkami po okolitej prírode, či na záhrade. Návštevníkom a turistom by ukázali najmä všetky tri kostoly, rieku Ondavu a okolitú prírodu.

## **2.4.7 SOCIÁLNA INFRAŠTRUKTÚRA**

### **2.4.7.1 Inštitúcie a organizácie**

Hlavným objektom občianskeho vybavenia v obci je Obecný úrad.

Obec Trhovište spravuje:

- obecný úrad
- matriku
- obecnú knižnicu
- obecný cintorín a dom smútku

Činnosti stavebného úradu pre Obec Trhovište sú zabezpečované spoločnou úradovňou patriacou pod obec Trhovište. Pobočku tu má Slovenská pošta. Najbližšie zastúpenie štátnej správy sa nachádza v meste Michalovce. Jedná sa o Okresný úrad, Úrad práce, sociálnych vecí a rodiny, pobočku finančného riaditeľstva, Sociálnu poisťovňu.

Taktiež bankový sektor je zastúpený len v Michalovciach. Z hľadiska finančného trhu ako aj z iných hľadísk je pre obec Trhovište centrom peňažníctva a poisťovníctva mesto Michalovce.

#### **Inštitúcie a organizácie v obci Trhovište:**

- Základná škola
- Materská škola
- Rímskokatolícka cirkev
- Evanjelická cirkev augsburského vyznania
- Reformovaná cirkev
- Dobrovoľný hasičský zbor
- TJ Družstevník Trhovište
- 

#### **Obec Trhovište je členom nasledovných organizácií a združení:**

- Mikroregión Poondavie
- Člen ZMOS,
- MAS POODNAVIE



### 2.4.7.2 Školstvo

V obci sa nachádza materská škola a základná škola s vyučovacím jazykom slovenským.

#### *Materská škola*

MŠ patrí pod Obecný úrad a je financovaná z prostriedkov rozpočtu obce.

Okresným hygienikom stanovená kapacita škôlky je 30 detí- 15 v jednej triede a 15 detí v druhej triede. Poskytuje celodennú výchovnú starostlivosť deťom vo veku od 3 – 6 rokov a deťom s odloženou školskou dochádzkou. Vyučovací jazyk je slovenský. V areáli MŠ je veľký dvor s preliezkami, s pieskoviskom a hojdačkami. Priestory našej MŠ sú veľké, svetlé a priestranné.

Toho času je jej kapacita v celom rozsahu využitá, čo svedčí o záujme rodičov zapísať deti do našej MŠ. Navštevujú ju aj deti z obce Laškovce, ktoré spadajú pod Trhovište. Ďalšie navyšovanie kapacity MŠ nie je možné z dôvodu chýbajúcich vhodných priestorov.

V obci bola medzičasom vybudovaná MŠ z eurofondov s kapacitou 66 detí a bola skolaudovaná v r. 2020 a v prevádzke od r. 2021

#### *Základná škola*

Základná škola poskytuje vzdelanie prvého (134 žiakov) a druhého stupňa (117 žiakov). ZŠ prevádzkuje internetovú stránku, ktorú pravidelne dopĺňa o aktuálne novinky. V obci sa nachádza aj špeciálna základná škola. Pri základnej škole je družina a školská jedáleň, ktorá poskytuje stravovanie aj pre zamestnancov iných organizácií. Budova základnej školy ako i telocvičňa si vyžadujú celkovú rekonštrukciu.

Deti v štúdiu na strednej škole pokračujú najčastejšie v blízkych Michalovciach a Trebišove. Priamo v obci sú možnosti pre celoživotné vzdelávanie obmedzené. Obyvatelia využívajú zväčša rôzne kurzy ponúkané úradmi práce.

### 2.4.7.3 Sociálna a zdravotná starostlivosť

Obec má spracovaný Komunitný plán sociálnych služieb v zmysle § 83 zákona č. 448/2008 Z. z. o sociálnych službách v znení neskorších predpisov. Sociálnu infraštruktúru v obci predstavuje základná občianska vybavenosť prislúchajúca danej funkcii sídla, vo vzťahu k veľkosti obce predstavuje súčasný štandard.

Obec Thovište zabezpečuje svojim obyvateľom nasledovné sociálne činnosti:

- *posudková činnosť na účely odkázanosti na sociálnu službu* – výkon samosprávy vyplývajúci z §34 a 41 Zákona č. 448/2008 Z.z. o sociálnych službách a o zmene a doplnení zákona č. 455/1991 Zb. o živnostenskom podnikaní (živnostenský zákon) v znení neskorších predpisov,
- *základné sociálne poradenstvo* – v prípade potreby poskytovanie potrebných informácií jednotlivcom, ktorí potrebujú pomoc a podporu v rôznych nepriaznivých sociálnych situáciách
- *výkon osobitného príjemcu prídavku na deti, ktoré zanedbávajú povinnú školskú dochádzku* – činnosť je vykonávaná v spolupráci s ÚPSVaR v Michalovciach,
- *výkon osobitného príjemcu dávky v hmotnej núdzi* – činnosť je vykonávaná v spolupráci



s ÚPSVaR v Lučenci

- *menšie obecné služby* – činnosť je vykonávaná v spolupráci s ÚPSVaR v Michalovciach,
- *návšteva jubilantov, rôzne posedenia s dôchodcami* - aktivita samosprávy pre seniorov v záujme podpory ich integrácie a aktívnej účasti na živote v obci,
- *opatrovateľská služba*
- *komunitné centrum*
- *terénna sociálna práca*

Obec sa v budúcnosti bude snažiť vylepšiť situáciu pre starších a chorých občanov zriadením Domu sociálnych služieb. Obec neprevádzkuje žiadne sociálne zariadenie.

V Trhovišti sa nachádza veľká skupina obyvateľov Rómskeho pôvodu.

Obec poskytuje základnú zdravotnú starostlivosť ambulanciami obvodných lekárov pre deti i dospelých, stomatólogov, ambulanciou gynekológa, službami zubnej techniky i lekárňou. Ostatné špecializované ambulancie sú dostupné v okresnom meste Michalovce, kde sa nachádza aj Nemocnica s poliklinikou pre prípady hospitalizácie. Zdravotné stredisko sa nenachádza v dobrom technickom stave a potrebovalo by rekonštrukciu.

#### 2.4.7.4 Služby

Obchodná vybavenosť obce zodpovedá primerane jej veľkosti. V obci sa nachádzajú obchody s potravinami a zmiešaným tovarom, chovateľské potreby, obchod s odevami, stavebniny, záhradkárské potreby, pohostinstvo, pošta, autoopravovňa a čerpacia stanica PHM.

V obci sa nachádza hasičská zbrojnica. Sídli tu Obvodné oddelenie policajného zboru SR.

Cintorín spolu s domom smútku je v správe obce. Obec zabezpečuje pravidelnú údržbu týchto priestorov.

V obci chýbajú služby ako kvetinárstvo, kaderníctvo, ubytovacie i reštauračné služby. Respondenti dotazníka by privítali najmä donášku jedla a krajčírstvo.

#### 2.4.7.5 Kultúra a šport

Najväčší organizátor kultúrnych akcií je Obec.

Chýba kultúrny dom, ktorý by sa mohol využívať na pravidelné a nepravidelné kultúrne podujatia.

Obec disponuje športovým areálom s veľkým futbalovým ihriskom a multifunkčným ihriskom.

Z pravidelných kultúrnych podujatí sa v obci usporadúvajú:

- Halloween (nielen) pre deti ZŠ a MŠ
- Večer s dôchodcami
- Dni obce,
- Deň detí na amfiteátri
- Stavanie mája s kultúrnym programom detí ZŠ a MŠ
- Vianočné besiedky



Na prípravách aj realizácii týchto akcií sa podieľajú všetci zamestnanci Obecného úradu Trhovište, aktívni obyvatelia, škola, škôlka, čo utužuje obecnú komunitu. Organizačné, materiálno-technické zabezpečenie, ako aj dary a darčeky zabezpečuje samotná obec, škola a škôlka.

Podľa respondentov dotazníkového prieskumu (63,6%) v obci nie je dostatok možností pre voľnočasové aktivity detí a mládeže. Zároveň sa vyjadrili, že jednou z priorit obce by mal byť rozvoj kultúrneho a spoločenského života (myslí si to 63% respondentov).

#### 2.4.7.6 Bývanie

Ponuka bývania a stav domového a bytového fondu sú jedným z rozhodujúcich faktorov, ktoré vplyvajú na rozvoj obce a sú predpokladom zabezpečenia jej základných funkcií. Bytový fond sa sústreďuje v rodinných domoch. Kvalita bývania je porovnateľná s okresným priemerom. V obci sa nachádza spolu 380 domov, z toho je trvalo obývaných 350, 85,43% domov je vo vlastníctve fyzických osôb. Najviac domov (57) bolo postavených v období 1919 – 1945 (Zdroj: SODB 2021). Obyvatelia svoje príbytky priebežne rekonštruujú. Od r. 2016 prešlo rekonštrukciou 44 domov. V obci sa nachádza 6 bytových domov.

V súčasnosti chýba ponuka nových pozemkov pre stavbu rodinných a bytových domov, avšak obecný úrad zaznamenal len malý záujem o pozemky pre výstavbu. Vzhľadom k počtu neobývaných rodinných domov v obci, je pre záujemcov výhodnejšie rekonštruovať staršie budovy.

Tabuľka č.12 Stav bytového fondu v r. 2023

	trvalo obývané	neobývané	spolu
Počet domov	350	30	<b>380</b>
Počet bytov	28	0	<b>28</b>

Zdroj: Evidencia obecného úradu

#### 2.4.7.7 Ochrana a bezpečnosť

V obci má zastúpenie štátna polícia, nachádza sa tu Obvodné oddelenie policajného zboru SR. Obec má svoj dobrovoľný hasičský zbor s 25 členmi. Nenachádza sa tu však požiarna zbrojnica, ani žiadne hasičské vozidlo. Medzi priority obce pre prebiehajúce programové obdobie patrí aj výstavba požiarnej zbrojnice.

Obec disponuje kamerovým systémom s 12 kamerovými jednotkami. V Trhovišti nie je priaznivá situácia v súvislosti s kriminalitou, aj keď po zavedení kamerového systému, je pokles priestupkov zjavný. Obec by chcela tento kamerový systém zmodernizovať a rozšíriť.

Obcou prechádza cesta I. triedy Košice – Vyšné Nemecké, čomu je potrebné venovať náležitú pozornosť z dôvodu bezpečnosti. Tomuto problému sa venuje aj Územná plánovacia dokumentácia





Košického samosprávneho kraja, ktorý predpokladá vybudovanie diaľnice Košice – Vyšné Nemecké a odklonenie dopravy mimo intravilánu obce. V obci je z dôvodu zvýšenia bezpečnosti potrebné aj vybudovať chodníky a parkovacie plochy. Obecné komunikácie si vyžadujú rekonštrukciu v rôznom rozsahu.

## **2.4.8 TECHNICKÁ INFRAŠTRUKTÚRA**

### **2.4.8.1 Doprava**

Širšie vzťahy obce Trhovište sú podmienené dopravnými väzbami na sídelnú štruktúru Košického kraja. Základným druhom dopravy je cestná. V obci sa nachádza cesty I. triedy Košice – Vyšné Nemecké a cesty II. a III. Triedy. Ich kvalita je premenlivá, priebežne sa však rekonštruujú.

V obci je 7 autobusových zastávok verejnej osobnej dopravy. Hromadnú dopravu osôb umožňuje niekoľko prímestských liniek SAD. Množstvo spojov je aktuálne postačujúce. Denne premáva množstvo spojení smere na Košice, Sečovce, Trebišov, Vranov nad Topľou, Strážske, atď. Podľa dotazníkového prieskumu väčšina (až 75%) respondentov dochádza za prácou a školou autom a všetci sú spokojní s množstvom spojov, ktoré premávajú do a z obce Trhovište.

Železnica sa v obci nenachádza. Nájdeme ju však v susednej obci Bánovce nad Ondavou, vzdialenej 3km.

Najbližšie letiská sú Košice – 50 km a Bratislava cca 450 km.

S väzbou na susedné obce je potrebné budovať trasy pre cyklistov a upravovať infraštruktúru pre podporu rozvoja cestovného ruchu. Obec si je vedomá potreby budovania nových cyklotrás, avšak uvedomujú si aj komplikovanosť celého procesu.

Až 82% respondentov dotazníkového prieskumu sa vyjadrilo, že hlavnou prioritou samosprávy by malo byť dobudovanie a rekonštrukcia existujúcich chodníkov.

### **2.4.8.2 Voda, kanalizácia a plyn**

V obci je vybudovaný verejný vodovod. Obec je plynofikovaná. Kanalizácia je čiastočne vybudovaná a čistička odpadových vôd sa v obci nenachádza. Dobudovanie kanalizácie je jednou z priorit samosprávy. Bola vypracovaná projektová dokumentácia na kanalizáciu dostupnú v celej obci.

### **2.4.8.3 Elektrická energia, osvetlenie a rozhlas**

Konfigurácia a počet distribučných trafostaníc vyhovuje pre súčasný stav. Vedenie elektrickej energie je vzdušné a káblové. Celkový počet trafostaníc je 4, výpadky sú menej časté. Najväčší odber je potrebný pre bytové domy, objekty občianskej vybavenosti. Distribúcia elektrickej energie v obci je zabezpečená prostredníctvom prevádzkovateľa distribučnej sústavy, spoločnosť Východoslovenská distribučná, a.s.

Ústredňa obecného rozhlasu je umiestnená v priestoroch obecného úradu. Rozvody obecného rozhlasu sú vzdušné, ktoré sú vedené od obecného úradu rozvodmi v bezpečnej vzdialenosti podľa STN noriem. Amplióny sú umiestnené na najfrekvencovanejších miestach obce, križovatkách





miestnych komunikácií a pred obecným úradom. Vyžaduje si rekonštrukciu.

Verejné osvetlenie je v zlom stave, je nevyhnutná jeho rekonštrukcia. Obec by chcela osvetľovacie jednotky vymeniť za LED úsporné osvetľovacie jednotky.

Z dotazníkového prieskumu vyplýva, že obyvatelia obce sú spokojní s tým, akým spôsobom obec informuje obyvateľov o diani v obci. Kladne sa vyjadriilo 100% respondentov.

#### 2.4.8.4 Informačná spoločnosť a telekomunikácie

V obci je dostupná pevná i mobilné telefónne siete. Obyvatelia obce využívajú pokrytie mobilných komerčných operátorov, ktorý pokrývajú signálom celé územie. Pokrytie telekomunikačnými sieťami v obci je dostatočné.

Internetové pripojenie poskytujú komerční a lokálni poskytovatelia. V obci nie je zabezpečený verejný prístup k internetu, a to v okolí obecného úradu, školy a kultúrneho domu.

### 2.4.9 ENVIRONMENTÁLNA INFRAŠTRUKTÚRA

#### 2.4.9.1 Nakladanie s odpadmi

V obci je zabezpečený zber a odvoz komunálneho odpadu firmou FURA s.r.o. na skládku Husák (kataster obce Husák). Nakladanie s odpadmi v obci je upravené VZN obce č. 1/2016 o nakladaní s komunálnymi odpadmi a s drobnými stavebnými odpadmi na území obce Trhovište. Systém zberu komunálneho odpadu je realizovaný do zberných nádob, ktoré sú vyvážané podľa pravidelného harmonogramu. Obec by chcela zaviesť triedený zber komunálneho odpadu a vybudovať obecnú kompostáreň. V Trhovišti nájdeme aj nelegálne skládky odpadu.

Obec Trhovište za rok 2023 vyprodukovala 31,59t odpadu. Úroveň vytriedenia komunálnych odpadov za rok 2023 je 8,49 %. Obec zabezpečuje triedenie týchto zložiek odpadu: papier, plasty, sklo, kovy, elektroodpad z domácností, použité prenosné batérie a akumulátory a automobilové batérie a akumulátory, BRO, pneumatiky, jedlé oleje, textil a stavebný odpad.

Tabuľka č. 13 Úroveň triedenia komunálnych odpadov v obci

Rok	2021	2022	2023
Miera triedenia KO	7,90	8,61	8,49

Zdroj: OÚ Trhovište

#### 2.4.9.2 Kvalita ovzdušia a hluk

Ovzdušie je jedným zo základných zložiek životného prostredia. V obci nie sú žiadne významné zdroje znečistenia. Najproblematickejším faktorom ohrozujúcim kvalitu ovzdušia je kúrenie pevným palivom a cestná doprava, ktorá znižuje kvalitu ovzdušia prašnosťou.



### 2.4.9.3 Zeleň a verejné priestranstvá

Územie obce sa nachádza mimo ohrozených oblastí Slovenska z hľadiska narušenia životného prostredia. V blízkosti obce sa nachádzajú menšie zdroje znečistenia. V obci sa nenachádzajú územia NATURA 2000. Lesy v katastri obce sú výlučne hospodárskeho charakteru.

Problémom je veterná korózia, ktorú je potrebné riešiť, ako v zastavanej časti obce, tak aj v časti poľnohospodárskej pôdy vhodnou výsadbou drevín. Obec priebežne obnovuje a dopĺňa verejnú zeleň. Viacerí občania vnímajú výsadbu zelene ako jeden z prvkov zvyšovania kvality života v súvislosti s prašnosťou. Z verejných priestranstiev je nevyhnutné riešiť detské ihriská a športový areál, ostatné priestranstvá je potrebné priebežne udržiavať.

### 2.4.10 MANAŽMENT A SPRÁVA OBCE

Obecné zastupiteľstvo má 9 poslancov. Obec vykonáva samosprávu v zmysle zákona NR SR č. 369/1990 Z. z. o obecnom zriadení. Obecné zastupiteľstvo zriadilo obecnú komisiu verejného záujmu.

Verejné služby v kompetencii obce Trhovište sú poskytované na zmluvnom základe: VSE dodáva elektrickú energiu, SPP, a.s. plyn. Zber tuhého komunálneho odpadu zabezpečuje FURA s.r.o.. Množstvo služieb zabezpečuje obec svojpomocne. Údržbu verejných priestranstiev a chodníkov zabezpečuje obec vlastnými kapacitami zamestnancov obecného úradu formou verejnoprospešných prác, resp. so zapojením uchádzačov o zamestnanie formou aktivačných prác a menších obecných služieb. Zimnú údržbu ciest rieši obec svojpomocne.

Obec sa snaží postupne dopĺňať aj technické a strojové kapacity. V súčasnosti disponuje napríklad traktorom s odhŕňačom a vlečkou, štvorkolesovou kosačkou, aviou, krovinorezmi, mulčovačom, či snežnou frézou.

*Obrázok č. 6*

#### **Príslušnosť obyvateľov k úradom špecializovanej štátnej správy:**

- Matričný úrad – Trhovište
- Školský úrad – Trhovište
- Stavebný úrad – Trhovište
- Daňový úrad – Michalovce
- Obvodné oddelenie policajného zboru – Trhovište
- Okresný súd – Michalovce
- Okresné riaditeľstvo Hasičského a záchranného zboru – Michalovce
- Úrad práce, sociálnych vecí a rodiny – Michalovce
- Katastrálny úrad – Michalovce
- Okresný úrad – Michalovce
- Územná vojenská správa - Michalovce

*Zdroj: PHRSR 2016 – 2022*

#### **Personálne kapacity obecného úradu (zamestnanci):**

- celkový počet zamestnancov obce na pracovnú zmluvu (vrátane školských zariadení) – 85
- pracovníci cez aktívne opatrenia ÚPSVaR – 35 (mení sa na mesačnej báze)



## 2.5. Identifikácia výziev, limitov a problémov z vonkajšieho prostredia

- Klimatické zmeny.
- Negatívne zmeny v životnom štýle.
- Hospodárske a spoločenské dopady nedávnej dlhodobej pandemickej situácie.
- Slabá podpora využívania obnoviteľných zdrojov energie.
- Nedostatok a nedostupnosť (administratívne a byrokratické bariéry) finančných zdrojov na rozvojové zámery obce.
- Trend presunu časti obyvateľstva z miest do okolitých vidieckych obcí s výhodnou polohou a dobrou dostupnosťou.
- Košický kraj patrí dlhodobo medzi kraje s najväčšou nezamestnanosťou a okres Michalovce je zaradený medzi najmenej rozvinuté okresy.

## 2.6. Výstupy SWOT analýzy pre voľbu typu stratégie

*Nasledujúca tabuľka zachytáva prehľad hlavných výstupov zhodnotenia výziev, potenciálov, limitov a problémov s využitím SWOT analýzy vrátane z nej vyplývajúceho návrhu strategického prístupu*

Silné stránky	Slabé stránky
<ul style="list-style-type: none"><li>- existencia disponibilnej pracovnej sily,</li><li>- neklesajúca krivka počtu obyvateľov,</li><li>- prírodný potenciál pre rozvoj vidieckej turistiky a agroturistiky,</li><li>- životné prostredie bez akútnych ekologických záťaží,</li><li>- blízkosť okresného mesta Michalovce a krajského mesta Košice a možnosti rozvíjať spoluprácu,</li><li>- zachovaný vidiecky ráz obce,</li><li>- priaznivé pôdno-klimatické podmienky pre poľnohospodárstvo,</li><li>- existencia menších obecných služieb pre získanie pracovných návykov nezamestnaných,</li><li>- vybudovaný verejný vodovod,</li><li>- plynofikácia obce,</li><li>- existujúci kamerový systém</li></ul>	<ul style="list-style-type: none"><li>- nedokončená výstavba a rekonštrukcia miestnych komunikácií a chodníkov,</li><li>- vysoký PDU v obci (nezamestnaných),</li><li>- problémy súvisiace s početnou komunitou MRK,</li><li>- strata pracovných návykov u dlhodobo nezamestnaných,</li><li>- prenos kompetencií na samosprávu bez finančného krytia,</li><li>- nízka vzdelanostná úroveň obyvateľov obce,</li><li>- slabý marketing územia a propagácia aktivít,</li><li>- nedostatočné využitie kapacity poľnohospodárskej pôdy v obci,</li><li>- nedostatok investičného kapitálu na podporu ekonomických subjektov v obci,</li><li>- odchod časti kvalifikovanej pracovnej sily,</li><li>- chýbajúce priestory pre aktivity mládeže,</li><li>- málo rozvinutá sociálna infraštruktúra,</li><li>- nevysporiadané vlastnícke vzťahy v oblasti pôdneho fondu</li><li>- nedokončená verejná kanalizácia a chýbajúca ČOV</li><li>- chýbajúci územný plán obce</li><li>- nevyhovujúci stav verejného osvetlenia</li></ul>



Príležitosti	Ohrozenia
<ul style="list-style-type: none"><li>- využívanie možností financovania rozvojových projektov z fondov EÚ a iných dotačných zdrojov,</li><li>- kvalitnejšia dopravná infraštruktúra po vybudovaní diaľnice Košice – Vyšné Nemecké,</li><li>- možnosť rozvoja tradičných a netradičných foriem poľnohospodárstva,</li><li>- využitie územia pre rozvoj vidieckej turistiky a cestovného ruchu (turistické chodníky, cyklotrasy)</li><li>- voľná pracovná sila,</li><li>- vytvorenie lepších podmienok pre podnikanie, podpora podnikania a zamestnanosti,</li><li>- podpora tradičných remesiel,</li><li>- spolupráca so sociálno-ekonomickým partnermi (VÚC, podnikatelia, mimovládne organizácie),</li><li>- členstvo v MAS Poondavie a Mikroregionálnom združení</li></ul>	<ul style="list-style-type: none"><li>- odchod mladých obyvateľov za prácou a vzdelaním bez perspektívy návratu,</li><li>- zvyšujúca sa nezamestnanosť,</li><li>- negatívne dopady pandémie ochorenia Covid-19 a vojnového konfliktu na Ukrajine,</li><li>- stagnujúci rozvoj podnikateľských aktivít,</li><li>- absencia voľných a dostupných plôch na výstavbu a rozvoj,</li><li>- politická neistota s negatívnym dopadom na financovanie a rozvoja obcí a regiónov,</li><li>- administratívna a byrokratická náročnosť pri vypracovávaní a implementácii projektov,</li><li>- nízka disciplína obyvateľov pri triedení komunálneho odpadu,</li><li>- nezáujem obyvateľov o veci verejné</li></ul>

#### Návrh strategického prístupu vyplývajúci zo SWOT analýzy

Zo záverov SWOT analýzy vyplynulo, že obec Trhovište je typ podniku, v ktorom prevládajú slabé stránky nad silnými a príležitosti a ohrozenia sú relatívne vyrovnané. Riešením by mohla byť zdieľaná samospráva ako činnosť obcí založená na spolupráci s niektorými lokálne blízkymi subjektmi miestnej územnej samosprávy, ktorá využíva princípy kooperácie na zdieľanie vedomostí, kvalifikovanej pracovnej sily, kapitálových možností, a to kvôli dosiahnutiu vyšších výnosov z rozsahu a lepšiemu uspokojovaniu potrieb obyvateľov. Spolupráca obcí je príležitosťou na zdieľanie problémov a ich riešení v oblastiach ako sú vodné hospodárstvo, hospodársky rozvoj, či poskytovanie sociálnych služieb.

#### 2.7. Výstup benchmarkingu v kontexte širšieho územia

Benchmarking môže pomôcť samosprávam ako podklad pre efektívne zabezpečovanie komunálnych služieb, navrhovanie a analyzovanie zmien v alokovaní financií, čo by v značnej miere pomohlo obciam efektívnejšie a rozumnejšie využívať verejné zdroje. Obce by mali zaviesť systém pravidelného hodnotenia a porovnávania ceny, výkonov a kvality poskytovaných komunálnych služieb a výdavkov spojených so zabezpečením verejných služieb, čo v sebe zahŕňa aj spomínaný benchmarking, ktorý preberá skúsenosti zo súkromného sektora. Uvedená analýza môže pomôcť zorientovať sa predstaviteľom samosprávy v objektívnom stanovení nákladov na verejné služby, ktoré samospráva zo zákona poskytuje. V blízkom okolí obce Trhovište sa nachádzajú viaceré samosprávy (Horovce, Bracovce, Rakovec nad Ondavou, Tušice), s ktorými môže obec spolupracovať v zmysle uvedenej



analýzy.

## 2.8. Identifikácia disparít a faktorov rozvoja

Disparity predstavujú rozdielnosť a nerovnosť znakov, javov alebo procesov, ktoré majú územné umiestnenie. V ich dôsledku dochádza k nerovnomernému rozvoju v regiónoch.

Pozitívne disparity – konkurenčná výhoda obce:

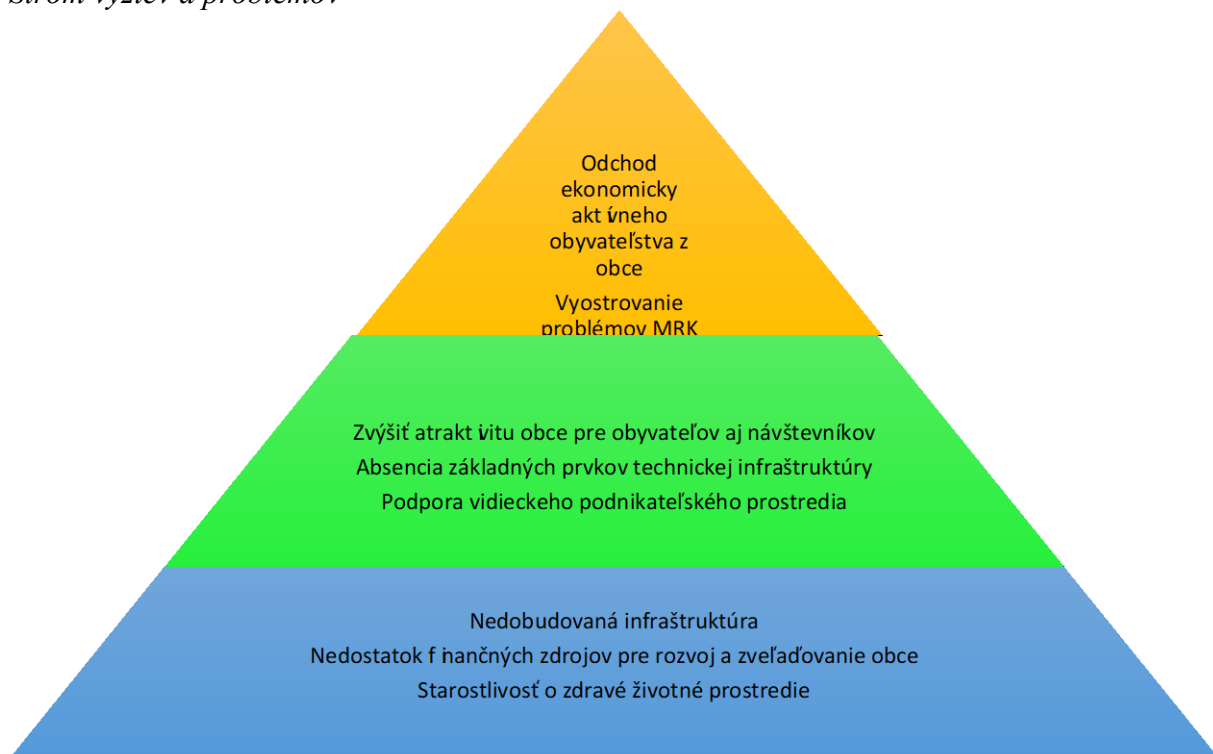
- prítomnosť MRK v obci a možnosť využitia finančných zdrojov EÚ a štátu na ich integráciu a rozvoj obce,
- dostatočný počet obyvateľov v produktívnom veku,
- blízkosť okresného a krajského mesta

Negatívne disparity – nevýhody obce:

- nevyhovujúci technický stav niektorých prvkov infraštruktúry,
- vysoký podiel marginalizovanej rómskej komunity a tým spojené negatívne sociálne javy (kriminalita, výtržníctvo, sociálne vylúčenie, nízka vzdelanostná úroveň obyvateľstva, ...),
- slabý potenciál rozvoja cestovného ruchu,
- slabý podnikateľský potenciál obyvateľstva,
- nízka kúpyschopnosť obyvateľstva.

## 2.9. Strom výziev a problémov

*Strom výziev a problémov*





### 3. ROZVOJOVÁ STRATÉGIA

#### 3.1 Vízia rozvoja a hlavný cieľ

***Vízia rozvoja:***

„Trhovište je miestom s ideálnymi podmienkami pre harmonický život svojich obyvateľov. Smeruje za trvalo udržateľným hospodárskym, sociálnym a územným rozvojom, neustálym zveľad'ovaním prostredia pri rešpektovaní životného prostredia láka stále viac nových návštevníkov.“

***Hlavný cieľ:***

**Aktívnym prístupom, na základe využitia vnútorného potenciálu, v obci Trhovište do roku 2032 vytvoriť kvalitné podmienky pre život obyvateľov, a to dobudovaním chýbajúcej infraštruktúry, neustálym rozvojom služieb podporiť rozvoj cestovného ruchu a zvýšiť ekonomický rast.**

#### 3.2 Štruktúra priorít a ich väzby

***Hlavný cieľ bude napĺňaný prostredníctvom realizácie špecifických cieľov združených do 3 oblastí (priorít), ktoré sú rovnocenné a navzájom na seba nadväzujú:***

- ***Hospodárska oblasť***
- ***Spoločenská oblasť***
- ***Environmentálna oblasť***

V týchto prioritných oblastiach bude obec vytvárať podmienky pre zvýšenie kvality života obyvateľov obce, pre zvýšenie jej konkurencieschopnosti a ekonomickej výkonnosti s vyváženým vývojom oblastí trvale udržateľného rozvoja a rešpektovaním strategických cieľov VÚC – KSK. V prioritných oblastiach rozvoja si obec stanovila prioritné oblasti, strategické a špecifické ciele a navrhla opatrenia (aktivity), ktorými tieto ciele chce dosiahnuť.



**3.3 Systém cieľov, ich súvislostí, indikátorov a strom cieľov**  
**3.3.1 PREHĽAD STRATEGICKÝCH A ŠPECIFICKÝCH (OPERATÍVNYCH) CIEĽOV VO VÄZBE NA HLAVNÝ CIEĽ A PRIORITY**

Hospodárska  
oblasť

Spoločenská  
oblasť

Environmentálna  
oblasť

**Strategické ciele**

**Prosperujúca obec**

**Kvalitný život v obci**

**Zdravé životné prostredie v obci**

**Špecifické ciele**

1.1 Budovanie a obnova verejných budov a priestranstiev, rozvoj verejnej infraštruktúry

1.2 Skvalitnenie a rozvoj dopravnej a technickej infraštruktúry

1.3 Podpora podnikateľských aktivít a zvyšovanie zamestnanosti v obci

1.4 Rozvoj cestovného ruchu v obci

2.1 Skvalitnenie sociálnej a zdravotnej starostlivosti

2.2 Skvalitnenie vzdelávania v obci

2.3 Podpora komunity, kultúry a športu

3.1 Kvalitné odpadové hospodárstvo

3.2 Ochrana životného prostredia

**3.3.2. DETAILNÝ POPIS STRATEGICKÝCH A ŠPECIFICKÝCH (OPERATÍVNYCH) CIEĽOV A ZAPOJENIA PARTNEROV PRE IMPLEMENTÁCIU PRO**

**1. Prioritná oblasť – Hospodárska**

Základnou úlohou samosprávy je rozvoj územia obce a zvyšovanie kvality života jej obyvateľov. Všeobecne uznávaným nástrojom pre miestnu hospodársku politiku je i podpora podnikania na území obce a podpora zamestnanosti.

Významným prvkom kvality života v obci je fungujúca a účelná technická a dopravná infraštruktúra obce. Hlavnou úlohou samosprávy v Trhovišti je v tomto smere, finalizácia výstavby





verejnej kanalizácie v celej obci, obnova a budovanie miestnych chodníkov a komunikácií, či rekonštrukcia verejných budov a zriadenie cintorína. Okrem toho zabezpečuje rozvoj komplexnej infraštruktúry, vrátane infraštruktúry cestovného ruchu, zohľadňujúcej rast kvality života obyvateľov obce.

Obec chce byť atraktívnou pre svojich obyvateľov a aj pre jej návštevníkov preto bude hľadať zdroje (súkromné aj verejné) na rekonštrukcie i modernizácie verejných budov. Prvým krokom je pripravenosť projektovej dokumentácie pre investičné projekty. Dôležitým cieľom je podpora zamestnanosti v obci formou prípravy nezamestnaných na nové formy zamestnania, praktické programy cez ponuky zamestnávateľov pre nezamestnaných aj absolventov praxe.

Samospráva sa chce zamerať na podporu tvorby pracovných miest v rôznych sektoroch. Myslí sa tým podpora podnikateľských subjektov generujúcich pracovné miesta, ako aj aktivity vplývajúce na kvalitu pracovnej sily (mentoring, tútoring, sociálne podnikanie a pod.).

## **2. Prioritná oblasť - Spoločenská**

Jedným z definovaných cieľov stratégie obce Trhovište je vytvorenie kvalitného prostredia pre život. Samospráva má naplánované rôzne aktivity v spoločenskej oblasti. V obci je silné zastúpenie rómskych obyvateľov, čo prináša so sebou viac rodín – viac obyvateľov so sociálnymi, ekonomickými problémami a bežne sa stretávame u týchto občanov aj s negatívnymi sociálnymi javmi. Aj preto je jedným zo špecifických cieľov obce, aj rozvoj v sociálnej oblasti. Chce vytvoriť prostredie, ktoré by prilákalo do obce jednak mladé rodiny s deťmi, ale chce sa postarať aj o dôstojný život svojich seniorov.

Obec pripravuje rôzne prostriedky na posilnenie komunitného života v obci, a to prostredníctvom neustáleho vylepšovania spoločenskej, športovej a kultúrnej infraštruktúry a služieb.

## **3. Prioritná oblasť – Environmentálna**

Obec vykonáva úlohy, ktoré jej vyplývajú z Programu odpadového hospodárstva a všeobecne záväzných právnych predpisov prijatých a platných v Slovenskej republike. V oblasti odpadového hospodárstva ide najmä o zber a prepravu komunálnych odpadov a drobných stavebných odpadov na účely ich zhodnotenia alebo zneškodnenia, zabezpečovanie zberných nádob zodpovedajúcich systému zberu komunálneho odpadu, zabezpečovanie priestoru, kde môžu obyvatelia obce odovzdávať oddelené zložky komunálnych odpadov či zabezpečovanie zberu a prepravy objemných odpadov. Medzi ciele obce jednoznačne patrí likvidácia nelegálnych skládok, vybudovanie kompostárne, zberného dvoru, či zefektívnenie systému zberu triedeného odpadu. Obec Trhovište bude podporovať aktivity zamerané najmä na predchádzanie vzniku komunálneho odpadu, ako aj na aktivity zacielené na jeho ďalšie zhodnocovanie.

Záujmom samosprávy je motivácia obyvateľov podieľať sa na zmenách, ktoré povedú k udržateľnému, bezpečnejšiemu a zdravšiemu prostrediu vo svojom okolí. Výsadba zelene a starostlivosť o zelené verejné priestranstvá v obciach a mestách je kľúčové, pretože prispievajú k znižovaniu celkového znečistenia ovzdušia a úrovne smogu.





PRIORITNÁ OBLASŤ						
1. Hospodárska						
Špecifické ciele	Doba realizácie	Partneri pre implementáciu PHRSR		Väzba na výzvy, potenciálny, limity, problémy impulzy, na ktoré špecifický cieľ reaguje		
1.1 Budovanie a obnova verejných budov a priestranstiev, rozvoj verejnej infraštruktúry	2025 - 2032	Hlavný partner	Obec Trhovište	Nedostatok investičného kapitálu a vlastných finančných zdrojov. Zvýšenie životnej úrovne obyvateľstva. Nevyhovujúci stav verejných budov a verejných priestranstiev. Nevyhovujúci stav verejnej infraštruktúry.		
		Spolupracujúci partneri	Štátne inštitúcie, vzdelávacie inštitúcie			
	Väzba na nadradené a sektorálne stratégie		Väzba na ostatné ciele PRO		Očakávaný dopad	
	Stratégia	Väzba	Ciele	Väzba	Cieľová skupina	Predpokladaný dopad na cieľovú skupinu
	Partnerská dohoda, Program Slovensko 2021 – 2027, Národná stratégia regionálneho rozvoja SR, Stratégia rozvoja udržateľného cestovného ruchu do roku 2030, Program hospodárskeho a sociálneho rozvoja KSK, RIÚS KSK, a ďalšie sektorové strategické dokumenty	Priamo a nepriamo podporujúce napĺňanie cieľov v danej oblasti	Ciele: 1.2, 1.3,1.4, 2.1, 2.2, 2.3, 3.1, 3.2	Priama a nepriama podpora dosiahnutia cieľov	Obyvatelia obce, podnikateľské subjekty, návštevníci obce	Zvýšenie životnej úrovne obyvateľstva. Zatraktívnenie obce pre obyvateľov aj návštevníkov
	<b>Indikátory viažuce sa ku špecifickému (operatívne) cieľu</b>					
Názov indikátora	Typ indikátora	Dátový set	Vstupná hodnota	Cieľová hodnota	Väzba na nadradené stratégie	



Obecný úrad Trhovište, Trhovište 121, 072 04 Trhovište

		ra	pre jeho monitorovanie			
	Plocha vybudovaných alebo zrekonštruovaných verejných budov	Výsledok	Evidencia obecný úrad	0	2000	áno
	Plocha vybudovaných alebo zmodernizovaných verejných priestranstiev	Výsledok	Evidencia obecný úrad	0m2	10000 m2	áno
	Počet nových alebo zrekonštruovaných prvkov verejnej infraštruktúry	Výsledok	Evidencia obecný úrad	0	10	áno
	Počet pripojených domácností na verejnú kanalizáciu	Výsledok	Evidencia obecný úrad	0	300	áno
Špecifické ciele	Doba realizácie	Partneri pre implementáciu PHRSR		Väzba na výzvy, potenciálny, limity, problémy impulzy na ktoré špecifický cieľ reaguje		
1.2 Skvalitnenie a rozvoj dopravnej a technickej infraštruktúry	2025 - 2032	Hlavný partner	Obec Trhovište	Zvýšenie životnej úrovne obyvateľstva. Hospodárske a spoločenské dopady dlhodobej pandemickej situácie. Nedostatok investičného kapitálu a vlastných finančných zdrojov. Pomalá výstavba, modernizácia a rekonštrukcia technickej a dopravnej infraštruktúry. Chýbajúce chodníky. Nebezpečné úseky ciest v obci. Zníženie prašnosti.		
		Spolupracujúci partneri	Podnikateľské subjekty, neziskové organizácie.			
		Väzba na nadradené a sektorálne stratégie		Väzba na ostatné ciele PHRSR	Očakávaný dopad	



Stratégia	Väzba	Ciele	Väzba	Cieľová skupina	Predpokladaný dopad na cieľovú skupinu
Partnerská dohoda, Program Slovensko 2021 – 2027, Národná stratégia regionálneho rozvoja SR, Program hospodárskeho a sociálneho rozvoja KSK, RIÚS KSK, Stratégia environmentálnej politiky Slovenskej republiky do roku 2030, a ďalšie sektorové strategické dokumenty	Priamo a nepriamo podporuje napĺňanie cieľov danej oblasti	Ciele: 1.1, 1.3, 2.1, 2.2, 3.2	Priama a nepriama podpora dosiahnutia cieľov	Občania obce, Podnikateľské subjekty, Návštevníci obce a turisti	Zvýšenie životnej úrovne obyvateľstva, zvýšenie bezpečnosti.
Indikátory viažuce sa ku špecifickému (operatívne) cieľu					
Názov indikátora	Typ indikátora	Dátový set pre jeho monitorovanie	Vstupná hodnota	Cieľová hodnota	Väzba na nadradené stratégie
Dĺžka vybudovaných alebo zrekonštruovaných miestnych komunikácií	Výsledok	Evidencia obecný úrad	0	2000 m	áno
Počet nových svietidiel	Výsledok	Evidencia obecný úrad	0	100	áno
Počet zmodernizovaných kamerových jednotiek	Výsledok	Evidencia obecný úrad	0	15	áno



Obecný úrad Trhovište, Trhovište 121, 072 04 Trhovište

	Počet nových alebo zrekonštruovaných prvkov verejnej infraštruktúry	Výsledok	Evidencia obecný úrad	0	10	áno
	Plocha vybudovaných parkovacích plôch	Výsledok	Evidencia obecný úrad	0	1000 m <sup>2</sup>	áno
	Dĺžka vybudovaných alebo zrekonštruovaných miestnych chodníkov	Výsledok	Evidencia obecný úrad	0	3000 m	áno
<b>Špecifické ciele</b>	<b>Doba realizácie</b>	<b>Partneri pre implementáciu PHRSR</b>		<b>Väzba na výzvy, potenciálny, limity, problémy impulzy na ktoré špecifický cieľ reaguje</b>		
1.3 Podpora podnikateľských aktivít a zvýšenie zamestnanosti	2025 - 2032	<b>Hlavný partner</b>	Obec Trhovište	Zvýšenie životnej úrovne obyvateľstva, vyššia kúpyschopnosť obyvateľov, zvýšenie zamestnanosti. Hospodárske a spoločenské dopady dlhodobej pandemickej situácie. Nízka vzdelanostná úroveň obyvateľstva, málo kvalifikovaných ľudí. Žiadne skúsenosti obyvateľstva s podnikaním. Narastajúca migrácia obyvateľstva za prácou mimo obce a mimo regiónu. Nízky záujem firiem investovať v menších obciach. Stagnujúci rozvoj podnikateľských aktivít.		
		<b>Spolupracujúci partneri</b>	Podnikateľské subjekty pôsobiace v obci			
		<b>Väzba na nadradené a sektorálne stratégie</b>				
	<b>Stratégia</b>	<b>Väzba</b>	<b>Ciele</b>	<b>Väzba</b>	<b>Cieľová skupina</b>	<b>Predpokladaný dopad na cieľovú skupinu</b>
	Partnerská dohoda, Program Slovensko 2021 – 2027, Národná stratégia regionálneho rozvoja SR,	Priamo a nepriamo podporuje napĺňanie cieľov danej oblasti	Ciele: 1.1, 1.2, 1.4, 2.1, 2.2, 2.3, 3.1, 3.2	Priama a nepriama podpora dosiahnutia cieľov	Občania obce, Podnikateľské subjekty	Zvýšenie životnej úrovne obyvateľstva. Zníženie počtu obyvateľov dochádzajúcich za prácou



Obecný úrad Trhovište, Trhovište 121, 072 04 Trhovište

	Program hospodárskeho a sociálneho rozvoja KSK, RIÚS KSK a ďalšie sektorové strategické dokumenty					
<b>Indikátory viažuce sa ku špecifickému (operatívne) cieľu</b>						
	<b>Názov indikátora</b>	<b>Typ indikátora</b>	<b>Dátový set pre jeho monitorovanie</b>	<b>Vstupná hodnota</b>	<b>Cieľová hodnota</b>	<b>Väzba na nadradené stratégie</b>
	Zníženie nezamestnanosti v obci (PDU)	Dopad	Výpočet podľa statistiky cs.sk	10,93%	10,5%	áno
	Počet zrealizovaných aktivít smerom k zvýšeniu zamestnanosti v obci	Výsledok	Evidencia obecný úrad	0	3	áno
	Počet nových tržníc v obci	Výsledok	Evidencia obecný úrad	0	1	áno
<b>Špecifické ciele</b>	<b>Doba realizácie</b>	<b>Partneri pre implementáciu PHRSR</b>		<b>Väzba na výzvy, potenciálny, limity, problémy impulzy na ktoré špecifický cieľ reaguje</b>		
1.4 Rozvoj cestovného ruchu v obci	2025 - 2032	<b>Hlavný partner</b>	Obec Trhovište	Nedostatok investičného kapitálu a vlastných finančných zdrojov. Stagnujúci rozvoj podnikateľských aktivít. Nevyužitý potenciál obce pre cestovný ruch.		
		<b>Spolupracujúci partneri</b>	Podnikateľské subjekty pôsobiace v obci			
	<b>Väzba na nadradené a sektorálne stratégie</b>		<b>Väzba na ostatné ciele PHRSR</b>		<b>Očakávaný dopad</b>	



	Stratégia	Väzba	Ciele	Väzba	Cieľová skupina	Predpokladaný dopad na cieľovú skupinu
	Partnerská dohoda, Program Slovensko 2021 – 2027, Národná stratégia regionálneho rozvoja SR, Program hospodárskeho a sociálneho rozvoja KSK, RIÚS KSK a ďalšie sektorové strategické dokumenty	Priamo a nepriamo podporuje napĺňanie cieľov danej oblasti	Ciele: 1.1, 1.2, 1.3, 2.1, 2.2, 2.3, 3.1, 3.2	Priama a nepriama podpora dosiahnutia cieľov	Občania obce, Podnikateľské subjekty	Zvýšenie životnej úrovne obyvateľstva. Zvýšenie zamestnanosti.
<b>Indikátory viažuce sa ku špecifickému (operatívne) cieľu</b>						
	Názov indikátora	Typ indikátora	Dátový set pre jeho monitorovanie	Vstupná hodnota	Cieľová hodnota	Väzba na nadradené stratégie
	Počet nových ubytovacích alebo reštauračných služieb	Výsledok	Evidencia obecný úrad	0	2	áno
	Počet aktivít pre podporu cestovného ruchu vrátane budovania cyklotrás	Výsledok	Evidencia obecný úrad	0	2	áno
<b>PRIORITNÁ OBLASŤ</b>	<b>2. Spoločenská</b>					
<b>Špecifické ciele</b>	<b>Doba realizácie</b>	<b>Partneri pre implementáciu PHRSR</b>		<b>Väzba na výzvy, potenciálny, limity, problémy impulzy na ktoré špecifický cieľ reaguje</b>		



Obecný úrad Trhovište, Trhovište 121, 072 04 Trhovište

2.1 Skvalitnenie sociálnej a zdravotnej starostlivosti	2025- 2032	<b>Hlavný partner</b>	Obec Trhovište	Nevyužitie prístupných zdrojov pre rozvoj obce vo všetkých smeroch.		
		<b>Spolupracujúci partneri</b>	Podnikateľské subjekty, neziskové organizácie, rozvojové a konzultačné agentúry, štátne organizácie, KSK	Možnosti spolufinancovania rozvojových aktivít zo zdrojov EÚ. Slabo rozvinuté občianske a komunitné aktivity. Budúcnosť obyvateľov a ich odkázanosť na sociálnu starostlivosť. Vysoký počet MRK. Absencia služieb.		
	<b>Väzba na nadradené a sektorálne stratégie</b>		<b>Väzba na ostatné ciele PHRSR</b>		<b>Očakávaný dopad</b>	
	<b>Stratégia</b>	<b>Väzba</b>	<b>Ciele</b>	<b>Väzba</b>	<b>Cieľová skupina</b>	<b>Predpokladaný dopad na cieľovú skupinu</b>
	Partnerská dohoda, Program Slovensko 2021 – 2027, Národná stratégia regionálneho rozvoja SR, Program hospodárskeho a sociálneho rozvoja KSK, Plán udržateľnej mobility KSK, RIÚS KSK a ďalšie sektorové strategické dokumenty	Priamo a nepriamo podporujúce napĺňanie cieľov v danej oblasti	Ciele: 1.1, 1.2, 1.3, 2.21 2.3, 3.2	Posilňuje napĺňanie daných cieľov	Obyvatelia obce, podnikateľské subjekty, návštevníci obce	Zvýšenie životnej úrovne všetkých obyvateľov. Zvýšenie sociálnej a zdravotnej starostlivosti.
	<b>Indikátory viažuce sa ku špecifickému (operatívne) cieľu</b>					
	<b>Názov indikátora</b>	<b>Typ indikátora</b>	<b>Dátový set</b>	<b>Vstupná hodnota</b>	<b>Cieľová hodnota</b>	<b>Väzba na nadradené stratégie</b>





Obecný úrad Trhovište, Trhovište 121, 072 04 Trhovište

		ra	pre jeho monit orova nom			
	Počet nových alebo vylepšených prvkov zdravotnej infraštruktúry	Výsledok	Evidencia obecný úrad	0	1	áno
	Počet nových alebo vylepšených služieb v sociálnej oblasti	Výsledok	Evidencia obecný úrad	0	1	áno
	Počet nových alebo vylepšených prvkov sociálnej infraštruktúry	Výsledok	Evidencia obecný úrad	0	3	áno
	Plocha lokalít pripravených na výstavbu bytov nižšieho štandardu	Výsledok	Evidencia obecný úrad	0	30000	áno
<b>Špecifické ciele</b>	<b>Doba realizácie</b>	<b>Partneri pre implementáciu PHRSR</b>		<b>Väzba na výzvy, potenciálny, limity, problémy impulzy na ktoré špecifický cieľ reaguje</b>		
2.2 <i>Skvalitnenie vzdelávania v obci</i>	2025 - 2032	<b>Hlavný partner</b>	Obec Trhovište	Odchod mladých obyvateľov za prácou a vzdelaním bez perspektívy návratu. Migrácia vzdelanej pracovnej sily. Zvyšujúca sa nezamestnanosť.		
		<b>Spolupracujúci partneri</b>	Štátne organizácie, KSK, Rozvojové a konzultačné agentúry			
	<b>Väzba na nadradené a sektorálne stratégie</b>		<b>Väzba na ostatné ciele PHRSR</b>		<b>Očakávaný dopad</b>	
	<b>Stratégia</b>	<b>Väzba</b>	<b>Ciele</b>	<b>Väzba</b>	<b>Cieľová skupina</b>	<b>Predpokladaný dopad na cieľovú skupinu</b>
	Partnerská	Priamo a	Ciele:	Nepriamo	Obyvatelia	Zvýšenie životnej



Obecný úrad Trhovište, Trhovište 121, 072 04 Trhovište

	dohoda, Program Slovensko 2021 – 2027, Národná stratégia regionálneho rozvoja SR, Program hospodárskeho a sociálneho rozvoja KSK, RIÚS KSK a ďalšie sektorové strategické dokumenty	nepriamo podporuje naplnenie cieľov danej oblasti	2.1, 1.3, 1.4	podporuje naplnenie daných cieľov	obce, návštevníci obce	úrovne obyvateľstva
<b>Indikátory viažuce sa ku špecifickému (operatívne) cieľu</b>						
	<b>Názov indikátora</b>	<b>Typ indikátora</b>	<b>Dátový set pre jeho monitorovanie</b>	<b>Vstupná hodnota</b>	<b>Cieľová hodnota</b>	<b>Väzba na nadradené stratégie</b>
	Počet zrekonštruovaných prvkov infraštruktúry v oblasti vzdelávania	Výsledok	Evidencia obecný úrad	0	2	áno
<b>Špecifické ciele</b>	<b>Doba realizácie</b>	<b>Partneri pre implementáciu PHRSR</b>		<b>Väzba na výzvy, potenciálny, limity, problémy impulzy na ktoré špecifický cieľ reaguje</b>		
2.3 Podpora komunity, kultúry a športu	2025 - 2032	<b>Hlavný partner</b>	Obec Trhovište	Málo kultúrnych, spoločenských a športových aktivít. Nevyužitie prístupných zdrojov pre rozvoj obce vo všetkých smeroch. Možnosti spolufinancovania rozvojových aktivít zo zdrojov EÚ. Slabo rozvinuté občianske a komunitné aktivity.		
		<b>Spolupracujúci partneri</b>	Štátne organizácie, KSK, Rozvojové a konzultčné agentúry			
	<b>Väzba na nadradené</b>		<b>Väzba na ostatné</b>	<b>Očakávaný dopad</b>		



a sektorálne stratégie		ciele PHRSR			
Stratégia	Väzba	Ciele	Väzba	Cieľová skupina	Predpokladaný dopad na cieľovú skupinu
Partnerská dohoda, Program Slovensko 2021 – 2027, Národná stratégia regionálneho rozvoja SR, Program hospodárskeho a sociálneho rozvoja KSK, RIÚS KSK a ďalšie sektorové strategické dokumenty	Priamo a nepriamo podporuje napĺňanie cieľov danej oblasti	Ciele: 1.1, 1.2, 2.1, 1.3	Nepriamo podporuje naplnenie daných cieľov	Obyvatelia obce, návštevníci obce	Zvýšenie životnej úrovne obyvateľstva
Indikátory viažuce sa ku špecifickému (operatívne) cieľu					
Názov indikátora	Typ indikátora	Dátový set pre jeho monitorovanie	Vstupná hodnota	Cieľová hodnota	Väzba na nadradené stratégie
Počet nových alebo zrekonštruovaných prvkov infraštruktúry na zlepšenie komunitného života v obci	Výsledok	Evidencia obecný úrad	0	1	áno
Plocha zrekonštruovaných/vybudovaných prvkov infraštruktúry v oblasti trávenia voľného času	Výsledok	Evidencia obecný úrad	0	2	áno
<b>PRIORITNÁ OBLASŤ</b>	<b>3. Environmentálna</b>				



Špecifické ciele	Doba realizácie	Partneri pre implementáciu PHRSR		Väzba na výzvy, potenciálny, limity, problémy impulzy na ktoré špecifický cieľ reaguje			
3.1 Skvalitnenie odpadového hospodárstva	2025 - 2032	<b>Hlavný partner</b>	Obec Trhovište	Nedostatočná miera triedenia odpadu. Pomalá výstavba, modernizácia a rekonštrukcia infraštruktúry.			
		<b>Spolupracujúci partneri</b>	Štátne podniky a organizácie, KSK, Rozvojové a konzultačné agentúry	Negatívne dopady klimatických zmien na poľnohospodárstvo, ale aj život obyvateľov.			
		<b>Väzba na nadradené a sektorálne stratégie</b>		<b>Väzba na ostatné ciele PRO</b>		<b>Očakávaný dopad</b>	
		<b>Stratégia</b>	<b>Väzba</b>	<b>Ciele</b>	<b>Väzba</b>	<b>Cieľová skupina</b>	<b>Predpokladaný dopad na cieľovú skupinu</b>
Partnerská dohoda - Ekologické Slovensko pre budúce generácie, Program Slovensko 2021 – 2027, Program odpadového hospodárstva SR na roky 2021 – 2025, Program predchádzania vzniku odpadu SR na roky 2019 – 2025, Stratégie environmentálnej politiky Slovenskej republiky do roku 2030 a ďalšie	Priamo a nepriamo prispieva k naplneniu cieľov danej oblasti	Ciele: 3.2, 2.1, 1.1, 1.3, 1.4	Nepriamo prispieva k naplneniu daných cieľov	Obyvatelia obce	Zdravšie životné prostredie		



sektorové strategické dokumenty						
Indikátory viažuce sa ku špecifickému (operatívne) cieľu						
Názov indikátora	Typ indikátora	Dátový set pre jeho monitorovanie	Vstupná hodnota	Cieľová hodnota	Väzba na nadradené stratégie	
Počet aktivít zameraných na predchádzanie vzniku odpadu, prípravu na opätovné použitie a recykláciu	Výsledok	Evidencia obecný úrad	0	1	áno	
Počet aktivít smerujúcich k likvidácii nelegálnych skládok	Výsledok	Evidencia obecný úrad	0	1	áno	
Počet nových prvkov odpadového hospodárstva	Výsledok	Evidencia obecný úrad	0	3	áno	
Miera triedenia komunálneho odpadu	Výsledok	Evidencia obecný úrad	8,49 %	20 %	áno	
Špecifické ciele	Doba realizácie	Partneri pre implementáciu PHRSR		Väzba na výzvy, potenciálny, limity, problémy impulzy na ktoré špecifický cieľ reaguje		
3.2 Ochrana ŽP	2025 - 2032	<b>Hlavný partner</b>	Obec Trhovište	Nedostatočná miera triedenia odpadu. Pomalá výstavba, modernizácia a rekonštrukcia infraštruktúry. Negatívne dopady klimatických zmien na poľnohospodárstvo, ale aj život obyvateľov.		
		<b>Spolupracujúci partneri</b>	KSK, Štátne podniky, Rozvojové a konzultčné agentúry			



Väzba na nadradené a sektorálne stratégie		Väzba na ostatné ciele PHRSR		Očakávaný dopad	
Stratégia	Väzba	Ciele	Väzba	Cieľová skupina	Predpokladaný dopad na cieľovú skupinu
Partnerská dohoda, Národná stratégia regionálneho rozvoja SR, Program odpadového hospodárstva SR na roky 2021 – 2025, Program predchádzania vzniku odpadu SR na roky 2019 – 2025, Stratégie environmentálnej politiky Slovenskej republiky do roku 2030 a ďalšie sektorové strategické dokumenty	Priamo a nepriamo prispieva k naplneniu cieľov danej oblasti	Ciele: 3.1, 2.1, 2.3,1.3 .	Nepriamo podporuje naplnenie daných cieľov	Obyvatelia obce	Zdravšie životné prostredie
Indikátory viažuce sa ku špecifickému (operatívne) cieľu					
Názov indikátora	Typ indikátora	Dátový set pre jeho monitorovanie	Vstupná hodnota	Cieľová hodnota	Väzba na nadradené stratégie
Počet aktivít na ochranu životného prostredia	Výsledok	Evidencia obecný úrad	0	2	áno
3.4 Strategický prístup pre dosiahnutie vízie a hlavného cieľa, priorit a systému cieľov PRO					
Návrh jedného zo štyroch prístupov (ofenzívnej stratégie, defenzívnej stratégie, stratégie spojenectva a stratégie úniku) je výstupom SWOT analýzy. Spravidla je strategický prístup kombináciou viacerých dimenzií stratégie. Stratégia môže byť v tomto zmysle založená na maximalizácii využitia vnútorných zdrojov (ako sú fyzické, nefyzické, alebo organizačné schopnosti, dopyt, jedinečnosť/nahraditeľnosť,					



vhodnosť, trvácnosť), na využití spolupráce a delby práce medzi partnerov, na zabezpečení udržateľnosti budovaním robustnosti, resp. rozvojom adaptačných schopností a flexibility v dynamicky sa meniacich a ťažko predvídateľných podmienkach, na prioritě uspokojovania dopytu, či na využití najnovších poznatkov, prístupov a technológií. V súčasnosti sa v rámci rôznych prístupov presadzujú integrované prístupy.

### 3.5 Partneri pre implementáciu PRO a stratégia ich zapojenia

P.č.	Názov	Záujem v konkrétnom projekte v rámci PHSR	Vyhodnotenie, poznámky
1.	Obecný úrad Trhovište	Výkonný a administratívny orgán	
2.	Aktívni občania	Konzultačný a poradný orgán	
3.	Subjekty pôsobiace v cestovnom ruchu v regióne	Zapojené pri príprave a realizácii nástrojov v oblasti cestovného ruchu	
4.	Zamestnávateľia pôsobiaci v regióne	Spolupráca pri implementácii nástrojov v oblasti zamestnanosti a podnikateľského prostredia	
5.	Susedné obce z regiónu	Spolupráca pri implementácii nástrojov s presahom územia (infraštruktúra, cestovný ruch)	
6.	Rozvojové a konzultačné agentúry	Konzultácia možností získania nenávratných zdrojov pre implementáciu nástrojov.	

## 4. IMPLEMENTAČNÝ PLÁN A PLÁN MONITOROVANIA

### 4.1. Nástroje na implementáciu stratégie, postup pri implementácii PRO (rozdelenie úloh, činností a zodpovedností, časový harmonogram, implementačná štruktúra vrátane princípov, procesov a systému riadenia implementácie a riadenia rizík)

#### Nástroje (opatrenia/aktivity/investície/programy/projekty) na dosiahnutie špecifického cieľa

Špecifický cieľ	Nástroj/Aktivita/Projekt	Nositeľ projektu/zodpovednosť	Miesto	Časový harmonogram	Monitoring/ukazovatele
1.1.	Rekonštrukcia obecných budov	Obec	Trhovište	2025 - 2032	Počet vybudovaných alebo zrekonštruovaných verejných budov
1.1.	Využívanie obnoviteľných zdrojov energie – energetické úspory na obecných budovách	Obec	Trhovište	2025 - 2032	Počet vybudovaných alebo zrekonštruovaných verejných budov
1.1	Vybudovanie hasičskej zbrojnice	Obec	Trhovište	2025 - 2032	Počet vybudovaných alebo zrekonštruovaných verejných budov
1.1	Rekonštrukcia Domu smútku	Obec	Trhovište	2025 - 2032	Počet vybudovaných alebo zrekonštruovaných





## Obecný úrad Trhovište, Trhovište 121, 072 04 Trhovište

					verejných budov
1.1	Dobudovanie kanalizácie v celej obci	Obec	Trhovište	2025 - 2032	Počet nových alebo zrekonštruovaných prvkov verejnej infraštruktúry/Počet pripojených domácností na verejnú kanalizáciu
1.1	Rozšírenie a zokruhovanie vodovodu	Obec	Trhovište	2025-2032	Počet nových alebo zrekonštruovaných prvkov verejnej infraštruktúry
1.1	Zriadenie obecného cintorína	Obec	Trhovište	2025 - 2032	Plocha vybudovaných alebo zmodernizovaných verejných priestranstiev
1.1	Príprava priestranstiev na výstavbu rodinných domov na základe spracovanej štúdie	Obec	Trhovište	2025 - 2032	Plocha vybudovaných alebo zmodernizovaných verejných priestranstiev
1.2	Budovanie a rekonštrukcia chodníkov v obci	Obec	Trhovište	2025 - 2032	Dĺžka vybudovaných alebo zrekonštruovaných chodníkov
1.2	Budovanie a rekonštrukcia komunikácií v obci	Obec	Trhovište	2025 - 2032	Dĺžka vybudovaných alebo zrekonštruovaných miestnych komunikácií
1.2	Vybudovanie parkovacích plôch	Obec	Trhovište	2025 - 2032	Plocha vybudovaných parkovacích plôch
1.2	Rekonštrukcia a modernizácia verejného osvetlenia	Obec	Trhovište	2025 - 2032	Počet nových svietidiel
1.2	Rozšírenie kamerového systému	Obec	Trhovište	2025-2032	Počet zmodernizovaných kamerových jednotiek
1.2	Modernizácia rozhlasu	Obec	Trhovište	2025-2032	Počet nových alebo zrekonštruovaných prvkov verejnej infraštruktúry
1.3.	Podpora malých podnikateľov, poľnohospodárstva, výroba bio potravín	Obec	Trhovište	2025 - 2032	Zníženie nezamestnanosti v obci/Počet zrealizovaných aktivít smerom k zvýšeniu zamestnanosti
1.3.	Zriadenie obecnej tržnice	Obec	Trhovište	2025 - 2032	Počet nových tržníc v obci
1.4.	Zriadenie ubytovacieho alebo reštauračného zariadenia v obci	Obec	Trhovište	2025 - 2032	Počet nových ubytovacích alebo reštauračných služieb
1.4.	Budovanie cyklotrás	Obec	Trhovište	2025 - 2032	Počet aktivít pre podporu CR vrátane budovania cyklotrás



Obecný úrad Trhovište, Trhovište 121, 072 04 Trhovište

1.4	Rozvíjanie rekreácie a agroturistiky	Obec	Trhovište	2025 - 2032	Počet aktivít pre podporu CR vrátane budovania cyklotrás
2.1.	Zriadenie rómskych občianskych hliadok	Obec	Trhovište	2025 - 2032	Počet nových alebo vylepšených služieb v sociálnej oblasti
2.1.	Výstavba bytov nižšieho štandardu	Obec	Trhovište	2025 - 2032	Plocha lokalít pripravených na výstavbu bytov nižšieho štandardu
2.1.	Zriadenie denného stacionára	Obec	Trhovište	2025 - 2032	Počet nových alebo vylepšených prvkov v sociálnej oblasti
2.1.	Rekonštrukcia zdravotného strediska	Obec	Trhovište	2025- 2032	Počet nových alebo vylepšených prvkov zdravotníckej infraštruktúry
2.2	Rekonštrukcia základnej školy	Obec	Trhovište	2025 - 2032	Počet zrekonštruovaných prvkov infraštruktúry v oblasti vzdelávania
2.2	Rekonštrukcia existujúcej materskej školy	Obec	Trhovište	2025 - 2032	Počet zrekonštruovaných prvkov infraštruktúry v oblasti vzdelávania
2.3	Zriadenie kultúrneho domu	Obec	Trhovište	2025 - 2032	Počet nových alebo zrekonštruovaných prvkov infraštruktúry na zlepšenie komunitného života v obci
2.3	Rekonštrukcia a modernizácia areálu TJ Družstevník	Obec	Trhovište	2025 - 2032	Počet nových alebo zrekonštruovaných prvkov infraštruktúry na zlepšenie komunitného života v obci
2.3	Výstavba multifunkčného ihriska	Obec	Trhovište	2025 - 2032	Plocha zrekonštruovaných alebo vybudovaných prvkov infraštruktúry v oblasti trávenia voľného času
2.3	Budovanie športovo-oddychových zón	Obec	Trhovište	2025 - 2032	Plocha zrekonštruovaných alebo vybudovaných prvkov infraštruktúry v oblasti trávenia voľného času



3.1	Likvidácia nelegálnych skládok	Obec	Trhovište	2025 - 2032	Počet aktivít smerujúcich k likvidácii nelegálnych skládok
3.1	Zefektívnenie zberu triedeného odpadu	Obec	Trhovište	2025 - 2032	Miera triedenia komunálneho odpadu
3.1	Nákup komunálnej techniky	Obec	Trhovište	2025 - 2032	Počet nových prvkov odpadového hospodárstva
3.1	Vybudovanie zberného dvora	Obec	Trhovište	2025 - 2032	Miera triedenia komunálneho odpadu/Počet nových prvkov odpadového hospodárstva
3.1	Iné aktivity zamerané na predchádzanie vzniku odpadu, prípravu na opätovné použitie a recykláciu (napr. výmenné burzy)	Obec	Trhovište	2025 - 2032	Počet aktivít zameraných na predchádzanie vzniku odpadu, prípravu na opätovné použitie a recykláciu
3.1	Vybudovanie kompostárne	Obec	Trhovište	2025 - 2032	Miera triedenia komunálneho odpadu/ Počet nových prvkov odpadového hospodárstva
3.2.	Výsadba a ochrana zelene	Obec	Trhovište	2025 - 2032	Počet aktivít na ochranu ŽP
3.2	Výsadba drevín v okolí potoka a kanálov	Obec	Trhovište	2025 - 2032	Počet aktivít na ochranu ŽP
3.2.	Vybudovanie zelených oddychových zón	Obec	Trhovište	2025 - 2032	Počet aktivít na ochranu ŽP

#### 4.2. Systém monitorovania a hodnotenia naplňania PRO

Cieľom monitorovania a hodnotenia je zostaviť komplexnú informáciu o tom, ako sa plnia opatrenia navrhnuté v Programe rozvoja obce. Koordinátorom monitorovania je starosta obce. Úlohou koordinátora bude poslať jedenkrát ročne podkladové materiály a monitorovaciu správu vrátane vyhodnotenia merateľných ukazovateľov všetkým členom monitorovacieho výboru (v prípade obce Trhovište Obecnému zastupiteľstvu).

Výstupom bude monitorovacia správa obsahujúca návrh opatrení a aktualizácie PRO. Táto bude schvaľovaná obecným zastupiteľstvom. Opatrenia a aktualizácie schválené zastupiteľstvom sa stanú súčasťou Programu rozvoja obce.

Zákon 309/2014 Z. z. upravuje povinnosť obce predkladať Košickému samosprávnemu kraju správy o plnení Programu rozvoja obce – do 31. 5.



Názov indikátora/ mĺpnika/ ukazovateľ a efektívnosti	Spôsob monitorovania	Časové body monitorovania	Územná podrobnosť monitorovania	Zodpovednosť za monitoring
<i>Počet zrealizovaných projektov/nástrojov</i>	<i>Evidencia obce</i>	<i>31.12. v každom roku platnosti</i>	<i>Obec</i>	<i>Starosta obce</i>
<i>Miera plnenia ukazovateľov</i>	<i>Evidencia obce</i>	<i>31.12. v každom roku platnosti</i>	<i>Obec</i>	<i>Starosta obce</i>
<i>Výška preinvestovaných prostriedkov do nástrojov a opatrení</i>	<i>Evidencia obce</i>	<i>31.12. v každom roku platnosti</i>	<i>Obec</i>	<i>Starosta obce</i>

#### 5. PLÁN VYUŽITIA/AKTIVIZÁCIE ZDROJOV VRÁTANE FINANČNÉHO PLÁNU

Plán využitia zdrojov vrátane zostavenia finančného plánu implementácie stratégie je jednou z kľúčových častí podrobného plánu implementácie stratégie. V rámci tejto časti sa stanovia finančné, ľudské, priestorové, materiálne, prípadne iné zdroje, ktoré sú nevyhnutné pre implementáciu stratégie a zostaví sa plán ich nasadenia v procese implementácie PHRSR vrátane plánu využitia finančných zdrojov. Tieto plány identifikujú objemy finančných a iných zdrojov a alokujú ich podľa účelu, času a miesta ich využitia. Obec Trhovište plánuje na svoje aktivity využiť vlastné zdroje z obecného rozpočtu v kombinácii s možnosťami financovania zo štrukturálnych fondov, fondov Európskej únie a štátnych fondov. V súčasnosti môže obec žiadať o nenávratné finančné prostriedky z Operačného programu Slovensko (Programové obdobie 2021 – 2027), ďalej z Plánu obnovy a odolnosti, ktorého cieľom je podporiť reformy a investície pomáhajúce Slovensku dobiehať životnú úroveň priemeru EU (do roku 2026).

Zdroje finančného zabezpečenia\*:

a. Verejné zdroje:

- štátny rozpočet,
- štátne účelové fondy (Environmentálny fond, Štátny fond rozvoja bývania, Recyklačný fond), - rozpočet vyšších územných celkov (VÚC),
- rozpočet obce.

b. Iné zdroje:

- prostriedky fyzických osôb,



Obecný úrad Trhovište, Trhovište 121, 072 04 Trhovište

- prostriedky právnických osôb,
  - úvery,
  - príspevky medzinárodných organizácií,
  - iné prostriedky.
- c. Doplnkové zdroje finančného zabezpečenia – finančné prostriedky z Európskej únie (Programové obdobie 2021-2027, Operačný program Slovensko)

Identifikátor		Rok			Predpokladané investície spolu	Zdroje finančného zabezpečenia *
		N	N+1	N+2		
		%	%	%	EUR	
<b>Špecifický cieľ</b>						
<b>1.1 Budovanie a obnova verejných budov a priestranstiev, rozvoj verejnej infraštruktúry</b>						
Aktivita	Rekonštrukcia obecných budov				1 000 000	a, b, c
Aktivita	Využívanie obnoviteľných zdrojov energie – energetické úspory na obecných budovách				800 000	a, b, c
Aktivita	Vybudovanie hasičskej zbrojnice				400 000	a, b, c
Aktivita	Rekonštrukcia Domu smútku				300 000	a, b, c
Aktivita	Dobudovanie kanalizácie				500 000	a, b, c
Aktivita	Rozšírenie a zokruhovanie vodovodu				500 000	a, b, c
Aktivita	Príprava priestranstiev na výstavbu rodinných domov na základe spracovanej štúdie				1 500 000	a, b, c
Aktivita	Zriadenie obecného cintorína				1 000 000	a, b, c
<b>Špecifický cieľ</b>						
<b>1.2 Skvalitnenie a rozvoj dopravnej a technickej infraštruktúry</b>						
Aktivita	Budovanie a rekonštrukcia chodníkov v				1 200 000	a, b, c



Obecný úrad Trhovište, Trhovište 121, 072 04 Trhovište

	<i>obci</i>					
<i>Aktivita</i>	<i>Budovanie a rekonštrukcia komunikácií v obci</i>				<i>500 000</i>	<i>a, b, c</i>
<i>Aktivita</i>	<i>Vybudovanie parkovacích plôch</i>				<i>350 000</i>	<i>a, b, c</i>
	<i>Rekonštrukcia a modernizácia verejného osvetlenia</i>				<i>200 000</i>	<i>a, b, c</i>
<i>Aktivita</i>	<i>Rozšírenie kamerového systému</i>				<i>250 000</i>	<i>a, b, c</i>
<b>Špecifický cieľ</b> <b>1.3 Podpora podnikateľských aktivít</b>						
<i>Aktivita</i>	<i>Podpora malých podnikateľov, poľnohospodárstva, výroba bio potravín</i>				<i>600 000</i>	<i>a, b, c</i>
<i>Aktivita</i>	<i>Zriadenie obecnej tržnice</i>				<i>400 000</i>	<i>a, b, c</i>
<b>Špecifický cieľ</b> <b>1.4 Rozvoj CR v obci</b>						
<i>Aktivita</i>	<i>Zriadenie ubytovacieho alebo reštauračného zariadenia v obci</i>				<i>750 000</i>	<i>a, b, c</i>
<i>Aktivita</i>	<i>Budovanie cyklotrás</i>				<i>1 000 000</i>	<i>a, b, c</i>
<i>Aktivita</i>	<i>Rozvíjanie rekreácie a agroturistiky</i>				<i>1 300 000</i>	<i>a, b, c</i>
<b>Špecifický cieľ</b> <b>2.1 Skvalitnenie sociálnej a zdravotnej starostlivosti</b>						
<i>Aktivita</i>	<i>Zriadenie rómskych občianskych hliadok</i>				<i>300 000</i>	<i>a, b, c</i>
<i>Aktivita</i>	<i>Výstavba bytov nižšieho štandardu</i>				<i>1 500 000</i>	<i>a, b, c</i>
<i>Aktivita</i>	<i>Zriadenie</i>				<i>1 200 000</i>	<i>a,b,c</i>





	<i>denného stacionára</i>					
<i>Aktivita</i>	<i>Rekonštrukcia zdravotného strediska</i>				<i>1 000 000</i>	<i>a, b, c</i>
<b>Špecifický cieľ</b> <b>2.2 Skvalitnenie vzdelávania v obci</b>						
<i>Aktivita</i>	<i>Rekonštrukcia základnej školy</i>				<i>900 000</i>	<i>a, b, c</i>
<i>Aktivita</i>	<i>Rekonštrukcia existujúcej materskej školy</i>				<i>500 000</i>	<i>a, b, c</i>
<b>2.3 Podpora komunity, kultúry a športu</b>						
<i>Aktivita</i>	<i>Zriadenie kultúrneho domu</i>				<i>750 000</i>	<i>a, b, c</i>
<i>Aktivita</i>	<i>Rekonštrukcia a modernizácia areálu TJ Družstevník</i>				<i>350 000</i>	<i>a, b, c</i>
<i>Aktivita</i>	<i>Výstavba multifunkčného ihriska</i>				<i>300 000</i>	<i>a, b, c</i>
<i>Aktivita</i>	<i>Budovanie športovo-oddychových zón</i>				<i>600 000</i>	<i>a, b, c</i>
<b>Špecifický cieľ</b> <b>3.1 Skvalitnenie odpadového hospodárstva</b>						
<i>Aktivita</i>	<i>Likvidácia nelegálnych skládok</i>				<i>700 000</i>	<i>a, b, c</i>
<i>Aktivita</i>	<i>Nákup komunálnej techniky</i>				<i>600 000</i>	<i>a, b, c</i>
<i>Aktivita</i>	<i>Vybudovanie zberného dvora</i>				<i>800 000</i>	<i>a, b, c</i>
<i>Aktivita</i>	<i>Zefektívnenie zberu triedeného odpadu</i>				<i>500 000</i>	<i>a, b, c</i>
<i>Aktivita</i>	<i>Iné aktivity zamerané na predchádzanie vzniku odpadu, prípravu na opätovné použitie</i>				<i>500 000</i>	<i>a, b, c</i>



	<i>a recykláciu (napr. výmenné burzy)</i>					
<i>Aktivita</i>	<i>Vybudovanie kompostárne</i>				<i>750 000</i>	<i>a, b, c</i>
<b>Špecifický cieľ</b> <b>3.2 Prispôsobenie sa zmenám klímy a ochrana ŽP</b>						
<i>Aktivita</i>	<i>Výsadba a ochrana zelene</i>				<i>100 000</i>	<i>a, b, c</i>
<i>Aktivita</i>	<i>Výsadba drevín v okolí potoka a kanálov</i>				<i>100 000</i>	<i>a,b,c</i>
<i>Aktivita</i>	<i>Pravidelné čistenie ulíc</i>				<i>100 000</i>	<i>a, b, c</i>
<b>6. RIZIKÁ IMPLEMENTÁCIE A ICH PREVENCIA</b>						
<b>Popis rizika</b>	<b>Väzba rizika na cieľ resp. nástroj implementácie PRO</b>	<b>Zhodnotenie významnosti rizika</b>	<b>Opatrenie na zníženie rizika</b>	<b>Spôsob monitorovania rizika</b>	<b>Zodpovednosť za monitorovanie a realizáciu opatrenia</b>	
<b>Finančné</b>	Prioritná oblasť 1, 2, 3	Vysoká	Nedostatok finančných zdrojov na implementáciu	Aktivita obce v oblasti aktivít regionálneho rozvoja, aktívne vyhľadávanie možností nenávratného financovania	Starosta obce	
<b>Dosiahnutia a merateľných ukazovateľov</b>	Prioritná oblasť 1, 2, 3	Stredná	Nedosiahnutia a stanovených hodnôt merateľných ukazovateľov	Reálne stanovenie plánovaných hodnôt	Starosta obce	
<b>Legislatívne</b>	Prioritná oblasť 1, 2, 3	Stredná	Prekážka v aktuálne platnej legislatíve pri implementácii	Analýza legislatívy pred prípravou programu	Starosta obce	
<b>Personálne</b>	Prioritná oblasť 1, 2, 3	Nízka	Nedostatok personálnych kapacít na implementáciu	Analýza trhu práce, expertov, partnerov	Starosta obce	



## 7. RIADENIE IMPLEMENTÁCIE

V systéme riadenia implementácie PRO musí byť predovšetkým presne definovaná úloha jednotlivých subjektov zapojených do realizácie PRO, ako aj pravidlá a procesy riadenia implementácie stratégie. V základnej riadiacej štruktúre implementácie stratégie sú diferencované orgány s riadiacou, výkonnou a kontrolnou funkciou. Jednotlivým orgánom riadiacej štruktúry je stanovená ich úloha, právomoci a zodpovednosti. V rámci riadiacej štruktúry implementácie PRO využívajú štruktúry spolupráce, ktoré sa osvedčili vo fáze tvorby PRO, aby sa zabezpečila kontinuita strategického plánovania.

Názov štruktúry kontroly implementácie PHRSR	Úlohy a kompetencie v rámci implementácie PHRSR		
<i>Zastupiteľstvo</i>	Schvaľovanie PHRSR, prehodnocovanie potreby jeho aktualizácie, monitoring, tvorba projektových zámerov		
<i>Iné stále orgány, kontroly, riadenia a koordinácie v území</i>	Kontrolór obce – kontrola plnenia cieľov, kontrola súladu rozpočtu s PHRSR Trhovište		
Názov štruktúry riadenia implementácie PHRSR	Členovia a ich funkcie	Popis kompetencií štruktúry implementácie pri implementácii PHRSR	Popis princípov práce štruktúry implementácie, organizácie práce a rozhodovacích procesov
<i>Riadiaci výbor</i>	Starosta a obecné zastupiteľstvo	Rozhoduje, presadzuje, zadáva úlohy, lobuje smerom k nadriadeným orgánom a zabezpečuje všeobecnú podporu realizácie plánu	Zasadá minimálne 1 krát štvrtročne. Každý člen by mal mať kompetenciu prijať rozhodnutie a mal by zohrávať významnú úlohu v živote obce tak, aby mohol intervenovať pri realizácii a riešiť vznikajúce problémy.
Názov výkonnej štruktúry v procese implementácie PHRSR	Členovia a ich funkcie	Popis kompetencií štruktúry implementácie pri implementácii PHRSR	Popis princípov práce štruktúry implementácie, organizácie práce a rozhodovacích procesov
<i>Koordinátor tvorby stratégie</i>	Ing. Milan Haluška SMARTIM Projekty, s.r.o.	Na základe aktuálnej metodiky a platnej legislatívy koordinuje proces tvorby dokumentu PHRSR a	Usmerňuje a koordinuje činnosti, aby proces aj výstup boli v súlade s aktuálnou metodikou a platnou legislatívou



		spracováva dokument	
<i>Tím pre koordináciu u implementácie</i>	<b>Starosta obce, Obecný úrad Trhovište – administratíva</b>	Podieľajú sa na realizácii jednotlivých nástrojov a monitoringu PHRSR. Spracujú hodnotiacu správu. Poskytujú technickú a administratívnu podporu procesom.	Podporná štruktúra pre ostatné štruktúry v procese prípravy a realizácie PRO. Dodáva informácie pre potreby implementácie a hodnotenia PRO.

## 8. ODPORÚČANIA A POŽIADAVKY VYPLÝVAJÚCE ZO SPRACOVANIA PHRSR

### 8.1. Odporúčania a požiadavky vyplývajúce zo spracovania PHRSR pre nadradené a nižšie úrovne strategického riadenia

*Program rozvoja obce je program na najnižšom stupni verejnej správy, preto z neho nevyplývajú žiadne odporúčania na nižšie úrovne strategického riadenia*

*Pri spracovaní PHRSR Trhovište sa vychádzalo zo strategických dokumentov na nadradených úrovniach, ktoré boli zohľadnené. Žiadame, aby sa pri aktualizácii strategických dokumentov prihliadalo na prijaté PHRSR na najnižších úrovniach, nakoľko tieto sú ľuďom najbližšie.*

### 8.2. Odporúčania a požiadavky pre partnerské a spolupracujúce subjekty

- a. *Obecný úrad Trhovište – výkonný orgán, administratívny orgán. Požaduje sa aby vytváral technické a administratívne zázemie pre implementáciu a monitoring PHRSR*
- b. *Aktívni občania - konzultačný a poradný orgán pri implementácii špecifických nástrojov PHRSR. Požaduje a očakáva sa podávanie pripomienok a návrhov k realizácii PHRSR počas jeho implementácie. Zároveň sa požaduje aktívny prístup pri realizácii jednotlivých nástrojov.*
- c. *Subjekty pôsobiace v cestovnom ruchu v regióne – zapojené pri príprave a realizácii nástrojov v oblasti cestovného ruchu. Požaduje poradenstvo a spolupráca aj počas implementačnej fázy.*
- d. *Rozvojové a konzultačné agentúry – konzultácia možností získania nenávratných zdrojov pre implementáciu nástrojov. Očakáva sa aktívna spolupráca a výmena informácií najmä v oblasti možností získavania nenávratných zdrojov.*
- e. *Zamestnávateľia pôsobiace v regióne – Očakáva sa najmä spolupráca pri implementácii nástrojov v oblasti zamestnanosti a podnikateľského prostredia.*
- f. *Susedné obce z regiónu – Očakáva sa najmä spolupráca pri implementácii nástrojov s presahom územia (infraštruktúra, cestovný ruch)*
- g. *Orgány štátnej správy a regionálnej samosprávy – Očakáva sa spolupráca a konzultácie pri realizácii a implementácii nástrojov. Očakáva sa tiež profesionálny a ústretový prístup pri schvaľovacích a povoľovacích konaniach.*

### 8.3. Záverečná správa

*Program rozvoja obce Trhovište nie je statický, práve naopak ide o živý dokument. Jeho realizácia musí byť spoľahlivo sledovaná. Vzhľadom na to, že tento strategický dokument vznikol*



v období poznačenom vojnou na Ukrajine, pričom dopady týchto udalostí, či už ekonomické alebo sociálne, môžeme len odhadovať, je jednoznačné, že PHRSR Trhovište musí byť podľa potreby doplňovaný a aktualizovaný. Neistota, ktorú obec prežíva sústreďuje prioritu na základné samosprávne funkcie, nechceme však, aby rozvojové a investičné priority stagnovali.

Pri aktualizáciách je dôležité, aby bolo zachované smerovanie načrtnuté v tomto dokumente, ktoré vzniklo na základe konsenzu s využitím zapojenia širokej verejnosti. V prípade, ak vznikne nová spoločenská potreba, objavia sa „nové projekty“, mali by prejsť štandardizovanou procedúrou prípravy a pripomienkovania. Až následne by mali byť zaradené do aktualizovaného programu. Je na všetkých aktéroch podieľajúcich sa na plánovaní, aby prispeli svojim dielom k tomu, aby nástroje (projekty) v rámci jednotlivých prioritných oblastí boli zrealizované.

## 9. VYUŽITÉ LITERÁRNE ZDROJE A INÉ ZDROJE

**Metodika tvorby a implementácie programov hospodárskeho rozvoja a sociálneho rozvoja regiónov, programov rozvoja obcí a skupín obcí s uplatnením princípov udržateľného smart (inteligentného, rozumného) rozvoja v. 1.0.4.**

Program hospodárskeho a sociálneho rozvoja obce Trhovište 2016 – 2022 s výhľadom do roku 2025

[www.orsr.sk](http://www.orsr.sk)

[www.vucke.sk](http://www.vucke.sk)

Metodika tvorby a implementácie programov hospodárskeho rozvoja a sociálneho rozvoja regiónov, programov rozvoja obcí a skupín obcí s uplatnením princípov udržateľného smart (inteligentného, rozumného) rozvoja v. 1.0.4.

VÝROSTOVÁ, Eva, 2010. Regionálna ekonomika a rozvoj. Bratislava: IURA Edition. ISBN 978-80-8078-361-7

[www.wikipedia.sk](http://www.wikipedia.sk)

[www.oma.sk](http://www.oma.sk)

<https://www.trhoviste.sk/>

[www.upsvr.gov.sk](http://www.upsvr.gov.sk)

<https://zbgis.skgeodesy.sk/>

<http://datacube.statistics.sk/>

## 10. PRÍLOHY

1. Dotazník

2. Vzor monitorovacej správy



Príloha č.1

Vážení obyvatelia obce.

Obec Trhovište v spolupráci s EVS Novohrad pripravuje program rozvoja obce (PRO) na nasledujúce programové obdobie 2021 – 2027. Ide o strategický rozvojový dokument, ktorý má byť nositeľom rozvojovej politiky obce a má vychádzať z predstáv jej vedenia a predstáv jej obyvateľov. Spracovaním PRO dáva obec najavo záujem o svoju budúcnosť, ako aj budúcnosť svojich obyvateľov.

Obyvatelia obce majú možnosť zapojiť sa priamo so svojimi nápadmi do tvorby PRO a to prostredníctvom tohto anonymného dotazníka. Jeho cieľom je zmapovať Vaše potreby, názory a predstavy pre účely krajšieho a plnohodnotnejšieho života v obci.

Dotazník v elektronickej podobe nájdete na našej webovej stránke [www.trhoviste.sk](http://www.trhoviste.sk).

Ďakujeme!

## DOTAZNÍKOVÉ OTÁZKY

Odpovede označte  vyberte vždy len jednu možnosť!

### 1. Aký je Váš vek?

- 15 – 19 rokov     20 – 29 rokov     30 – 39 rokov     40 – 49 rokov  
 50 – 59 rokov     viac ako 60 rokov

### 2. Ako dlho žijete v obci?

- 0 -5 rokov     6 -10 rokov     11 – 20 rokov     viac ako 20 rokov

### 3. Aké je Vaše najvyššie dosiahnuté vzdelanie?

- základné     stredná škola bez maturity     stredná škola s maturitou  
 vysokoškolské I. stupňa     vysokoškolské II. stupňa     vysokoškolské III. stupňa

### 4. Aké je Vaše sociálne postavenie?

- zamestnanec  
 nezamestnaný  
 nezamestnaný, ale zapojený do činností UPSVaR (aktivačné práce, malé obecné práce)  
 podnikateľ / živnostník  
 starobný dôchodca  
 materská / rodičovská dovolenka  
 študent  
 iné .....

### 5. Kde pracujete?







Obecný úrad Trhovište, Trhovište 121, 072 04 Trhovište

Áno.....  Nie

15. **Ste spokojný s dostupnosťou služieb všeobecného lekára v obci alebo v jej blízkom okolí?**

Áno  Nie

16. **Triedite odpad?**

Áno  Nie

17. **Ste dostatočne informovaný o dianí v obci?**

Áno  Nie

18. **Akým spôsobom Vás obec informuje o dianí vo Vašej obci? (aj viaceré možnosti)**

miestny rozhlas       webová stránka       miestne noviny

19. **Trávite svoj voľný čas v obci? Ak áno, ako?**

Áno.....  Nie

20. **Je v obci dostatok možností pre voľnočasové aktivity pre deti?**

Áno  Nie

21. **Je v obci dostatok možností pre voľnočasové aktivity pre mládež?**

Áno  Nie

22. **Ako ste si zriadili internetové pripojenie?**

Od poskytovateľa, ktorý má svoju sieť priamo v obci       od iného poskytovateľa

23. **Keby ste mali ukázať novému návštevníkovi resp. obyvateľovi iného kraja/ okresu obec, kam by ste ho vzali?**

.....

24. **Aká je podľa Vás kvalita života v obci?**

Veľmi dobrá       dobrá       priemerná       zlá

25. **Plánujete ostať bývať v obci? Ak nie, čo by Vás presvedčilo zostať?**

Áno  Nie .....

26. **Máte nejaký podnikateľský zámer, ktorý by sa dal v obci realizovať? Ak áno, stručne ho popíšte.**



Áno  Nie

.....  
.....

**27. Na ktoré 3 oblasti rozvoja obce by sa mala samospráva v budúcnosti sústrediť?**

- vytvorenie lepších podmienok pre rodiny s deťmi
- dopravná infraštruktúra
- obnova a budovanie chodníkov
- informovanosť v obci
- kvalita služieb obecného úradu
- kultúrny a spoločenský život
- verejná zeleň
- odpadové hospodárstvo
- služby a občianska vybavenosť
- požiarna ochrana
- iné , špecifikovať .....

**28. Priestor pre ďalšie návrhy na zlepšenie života v obci neobsiahnuté v otázkach:**

.....  
.....  
.....  
.....  
.....  
.....  
.....  
.....  
.....  
.....

**Ďakujeme za Vašu účasť!**



**Obecný úrad Trhovište, Trhovište 121, 072 04 Trhovište**

Príloha č. 2

**Program hospodárskeho rozvoja a sociálneho rozvoja obce Trhovište 2025 - 2032**

**Monitorovacia správa  
Hodnotenie ukazovateľov plnenia strategických cieľov**

V obci Trhovište, dňa .....

Vypracoval: .....

Schválil: .....



<b>PRIORITNÁ OBLASŤ</b>	<b>1. Hospodárska</b>					
<b>Špecifické ciele</b>	<b>Indikátory viažuce sa ku špecifickému (operatívne) cieľu</b>					
<b>1.1 Budovanie a obnova verejných budov a priestranstiev, rozvoj verejnej infraštruktúry</b>	<b>Názov indikátora</b>	<b>Typ indikátora</b>	<b>Dátový set pre jeho monitorovaním</b>	<b>Vstupná hodnota</b>	<b>Dosiahnutá hodnota</b>	<b>Interpretácia (nárast, stagnácia, pokles)</b>
	Počet vybudovaných alebo zrekonštruovaných verejných budov	Výsledkový	Evidencia Obecný úrad			
	Plocha vybudovaných alebo zmodernizovaných verejných priestranstiev	Výsledkový	Evidencia Obecný úrad			
	Počet nových alebo zrekonštruovaných prvkov verejnej	Výsledkový	Evidencia Obecný úrad			



Obecný úrad Trhovište, Trhovište 121, 072 04 Trhovište

	infraštruktúry					
	Počet aktivít prispievajúcich k rozvoju technickej alebo dopravnej infraštruktúry	Výsledkový	Evidencia Obecný úrad			
1.2 Skvalitnenie a rozvoj dopravnej a technickej infraštruktúry	<b>Názov indikátora</b>	<b>Typ indikátora</b>	<b>Dátový set pre jeho monitorovanom</b>	<b>Vstupná hodnota</b>	<b>Dosiahnutá hodnota</b>	<b>Interpretácia</b> (nárast, stagnácia, pokles)
	Počet nových svietidiel	Výsledkový	Evidencia obecný úrad			
	Počet zmodernizovaných kamerových jednotiek	Výsledkový	Evidencia obecný úrad			
	Počet nových alebo zrekonštruovaných prvkov verejnej infraštruktúry	Výsledkový	Evidencia obecný úrad			
	Počet domácností pripojených na verejnú kanalizáciu	Výsledkový	Evidencia obecný úrad			



Obecný úrad Trhovište, Trhovište 121, 072 04 Trhovište

	Dĺžka vybudovaných alebo zrekonštruovaných miestnych komunikácií	Výsledkový	Evidencia obecný úrad			
	Dĺžka vybudovaných alebo zrekonštruovaných chodníkov	Výsledkový	Evidencia obecný úrad			
	Plocha vybudovaných parkovacích plôch	Výsledkový	Evidencia obecný úrad			
1.3 Podpora podnikateľských aktivít	<b>Názov indikátora</b>	<b>Typ indikátora</b>	<b>Dátový set pre jeho monitorovanom</b>	<b>Vstupná hodnota</b>	<b>Dosiahnutá hodnota</b>	<b>Interpretácia</b> (nárast, stagnácia, pokles)
	Zníženie nezamestnanosti v obci	Výsledok	Výpočet podľa statistics.sk			
	Počet zrealizovaných aktivít smerom k zvyšovaniu zamestnanosti v obci	Výsledok	Evidencia obecný úrad			
	Počet nových tržníc v obci	Výsledok	Evidencia obecný úrad			





Obecný úrad Trhovište, Trhovište 121, 072 04 Trhovište

1.4 Rozvoj cestovného ruchu v obci	Názov indikátora	Typ indikátora	Dátový set pre jeho monitorovanom	Vstupná hodnota	Dosiahnutá hodnota	Interpretácia (nárast, stagnácia, pokles)
	Počet nových ubytovacích alebo reštauračných služieb	Výsledok	Evidencia obecný úrad			
	Počet aktivít pre podporu CR vrátane budovania cyklotrás	Výsledok	Evidencia obecný úrad			
<b>Popis kvalitatívneho stavu plnenia opatrení Ciel'a 1</b>	<i>Popis k hodnoteným ukazovateľom s konštatovaním kvalitatívneho posunu príp. dovysvetlenie neplnených ukazovateľov (prečo nedošlo k plneniu) a plnených ukazovateľov (kde nastal najvýznamnejší posun resp. čo sa preukázalo počas obdobia ako najvýznamnejšie) Popíšte nielen výsledky ale aj dopady aj mimo opatrenia</i>					
<b>PRIORITNÁ OBLASŤ</b>	<b>2. Spoločenská</b>					
<b>Špecifické ciele</b>	<b>Indikátory viažuce sa ku špecifickému (operatívne) cieľu</b>					
2.1 Skvalitnenie sociálnej a zdravotnej starostlivosti	Názov indikátora	Typ indikátora	Dátový set pre jeho monitorovanom	Vstupná hodnota	Dosiahnutá hodnota	Interpretácia (nárast, stagnácia, pokles)
	Počet nových alebo vylepšených	Výsledok	Evidencia obecný úrad			



	služieb v sociálnej oblasti					
	Počet nových alebo vylepšených prvkov v sociálnej oblasti					
	Počet nových alebo zrekonštruovaných prvkov zdravotníckej infraštruktúry	Výsledok	Evidencia obecný úrad			
2.2 Skvalitnenie vzdelávania v obci	<b>Názov indikátora</b>	<b>Typ indikátora</b>	<b>Dátový set pre jeho monitorovanom</b>	<b>Vstupná hodnota</b>	<b>Dosiahnutá hodnota</b>	<b>Interpretácia</b> (nárast, stagnácia, pokles)
	Počet zrekonštruovaných prvkov infraštruktúry v oblasti vzdelávania	Výsledok	Evidencia obecný úrad			
2.3 Podpora komunity, kultúry a športu	<b>Názov indikátora</b>	<b>Typ indikátora</b>	<b>Dátový set pre jeho monitorovanom</b>	<b>Vstupná hodnota</b>	<b>Dosiahnutá hodnota</b>	<b>Interpretácia</b> (nárast, stagnácia, pokles)
	Počet nových alebo zrekonštruovaných prvkov infraštruktúry na zlepšenie	Výsledok	Evidencia obecný úrad			



	komunitného života v obci					
	Plocha zrekonštruovaných alebo vybudovaných prvkov infraštruktúry v oblasti trávenia voľného času	Výsledok	Evidencia obecný úrad			
<b>Popis kvalitatívneho stavu plnenia opatrení Cieľa 2</b>	<i>Popis k hodnoteným ukazovateľom s konštatovaním kvalitatívneho posunu príp. dovysvetlenie neplnených ukazovateľov (prečo nedošlo k plneniu) a plnených ukazovateľov (kde nastal najvýznamnejší posun resp. čo sa preukázalo počas obdobia ako najvýznamnejšie) Popíšte nielen výsledky ale aj dopady aj mimo opatrenia</i>					
<b>PRIORITNÁ OBLASŤ</b>	<b>3. Environmentálna</b>					
<b>Špecifické ciele</b>	<b>Indikátory viažuce sa ku špecifickému (operatívne cieľu)</b>					
3.1 Skvalitnenie odpadového hospodárstva	<b>Názov indikátora</b>	<b>Typ indikátora</b>	<b>Dátový set pre jeho monitorovanom</b>	<b>Vstupná hodnota</b>	<b>Dosiahnutá hodnota</b>	<b>Interpretácia (nárast, stagnácia, pokles)</b>
	Počet iných aktivít zameraných na predchádzanie vzniku odpadu, prípravu na opätovné použitie a recykláciu	Výsledkový	Evidencia obecný úrad			
	Počet	Výsledok	Evidencia			



	nových prvkov odpadového hospodárstva	ový	obecný úrad			
	Počet aktivít smerujúcich k likvidácii nelegálnych skládok	Výsledkový	Evidencia obecný úrad			
	Miera triedenia komunálneho odpadu	Dopadový	Evidencia obecný úrad			
3.2 Ochrana ŽP	<b>Názov indikátora</b>	<b>Typ indikátora</b>	<b>Dátový set pre jeho monitorovanom</b>	<b>Vstupná hodnota</b>	<b>Dosiahnutá hodnota</b>	<b>Interpretácia</b> (nárast, stagnácia, pokles)
	Počet aktivít na ochranu životného prostredia	Výsledok	Evidencia obecný úrad			
<b>Popis kvalitatívneho stavu plnenia opatrení Cieľa 3</b>	<i>Popis k hodnoteným ukazovateľom s konštatovaním kvalitatívneho posunu príp. dovysvetlenie neplnených ukazovateľov (prečo nedošlo k plneniu) a plnených ukazovateľov (kde nastal najvýznamnejší posun resp. čo sa preukázalo počas obdobia ako najvýznamnejšie) Popíšte nielen výsledky ale aj dopady aj mimo opatrenia</i>					